

ПРОТОКОЛ

общего собрания участников долевой собственности на земельный участок из земель сельскохозяйственного назначения с кадастровым номером 23:19:0701000:1064, расположенный по адресу: местоположение установлено относительно ориентира, расположенного в границах участка. Почтовый адрес ориентира: край Краснодарский, р-н Ленинградский, ЗАО "Кубань", участок 1, секция 16, контур 62

Краснодарский край, Ленинградский район, ст. Новоплатнировская

Дата проведения собрания: 13 апреля 2023 года

Место проведения собрания: Краснодарский край, Ленинградский район, ст. Новоплатнировская, ул. Советов, № 42, здание администрации.

Собрание созвано по инициативе участника долевой собственности — ООО «АгроКомплекс» (ИНН 2310163055). Созыв инициирован путем размещения сообщения о созыве общего собрания участников долевой собственности в газете «Кубань сегодня» № 13 (5020) от 23 февраля 2023 года, размещения сообщения на информационных щитах Новоплатнировского сельского поселения, а также на сайте администрации Новоплатнировского сельского поселения Ленинградского района в сети «Интернет» <http://новоплатнировское.рф> в соответствии с требованиями Федерального закона от 24 июля 2002 года № 101-ФЗ «Об обороте земель сельскохозяйственного назначения».

Согласно Выписке из Единого государственного реестра недвижимости об основных характеристиках и зарегистрированных правах на объект недвижимости Сведения об основных характеристиках объекта недвижимости от 10.04.2023 № КУВИ-001/2023-84158613 на земельный участок с кадастровым номером 23:19:0701000:1064:

- общая площадь земельного участка составляет 1154296 кв.м.;
- количество участников общей долевой собственности составляет 16 участников, владеющих 27,55 земельными долями.

Начало регистрации участников собрания: 10 часов 30 минут.

Окончание регистрации участников собрания: 10 часов 55 минут.

На собрании присутствует уполномоченный представитель органа местного самоуправления (начальник отдела по общим вопросам администрации Новоплатнировского сельского поселения Ленинградского района), назначенный распоряжением администрации Новоплатнировского сельского поселения Ленинградского района от 16 февраля 2023 № 6-р «О назначении уполномоченного должностного лица для организации и проведения общего собрания участников долевой собственности» Шостака Людмила Эдуардовна.

Количество лиц, зарегистрированных в качестве участников собрания: 11 участников долевой собственности (3 представителя по доверенности), владеющих 22,55 земельными долями, что составляет 81,85 % долей в праве общей долевой собственности на земельный участок.

В соответствии с п.5 ст.14.1 ФЗ от 24.07.2002 г. №101-ФЗ «Об обороте земель сельскохозяйственного назначения» (с изменениями и дополнениями) общее собрание считается правомочным.

Все, зарегистрированные участники собрания, представили документы, удостоверяющие личность и документы, удостоверяющие право на земельную долю. Список присутствующих на собрании в Приложении №1 прилагается к настоящему протоколу общего собрания.

Принято решение начать общее собрание.

Начало собрания: 11 часов 00 минут.

Общее собрание собственников земельных долей на земельный участок сельскохозяйственного назначения с кадастровым номером 23:19:0701000:1064, расположенный по адресу: местоположение установлено относительно ориентира, расположенного в границах участка. Почтовый адрес ориентира: край Краснодарский, р-н Ленинградский, ЗАО "Кубань", участок 1, секция 16, контур 62, открыло уполномоченное должностное лицо администрации Новошатировского сельского поселения Ленинградского района Шостак Людмила Эдуардовна, с повесткой дня общего собрания:

1. Об избрании председателя, секретаря и членов счетной комиссии общего собрания.

2. Об условиях договора аренды земельного участка, при множественности лиц на стороне арендодателя № 2 от 14.08.2012 года.

3. О лице, уполномоченном от имени участников долевой собственности без доверенности действовать при согласовании местоположения границ земельных участков, одновременно являющихся границей земельного участка, находящегося в долевой собственности, при обращении с заявлениями о проведении государственного кадастрового учета и (или) государственной регистрации прав на недвижимое имущество в отношении земельного участка, находящегося в долевой собственности, и образуемых из него земельных участков, в том числе для внесения изменений о размерах долей в праве общей собственности на земельный участок, а также заключать договор аренды данного земельного участка, дополнительные соглашения к договору аренды, об установлении частного сервитута в отношении данного земельного участка или соглашения об изъятии недвижимого имущества для государственных или муниципальных нужд (далее - уполномоченное общим собранием лицо), в том числе об объеме и о сроках таких полномочий.

ПО ПОВЕСТКЕ ДНЯ РЕШИЛИ:

По первому вопросу повестки дня: Шостак Людмила Эдуардовна предложила ввести кандидатуры. Поступило предложение избрать председателем общего собрания Олейника Евгения Михайловича, секретарем Бухину Валентину Николаевну, членами счетной комиссии Голенко Любовь Михайловну, Бухину Валентину Николаевну.

Других предложений и возражений не поступило.

По данному вопросу повестки дня голосовали именными бюллетенями №1. Всего подано 11 бюллетеней.

Голосовали: «За» председателя Олейника Евгения Михайловича, секретаря Бухину Валентину Николаевну, членов счетной комиссии Голенко Любовь Михайловну, Бухину Валентину Николаевну, 11 участников общей долевой собственности (их представителей), принявших участие в общем собрании и владеющих 22,55 земельными долями, что составляет 100 % от общего числа долей собственников, присутствующих на общем собрании.

«Против» - нет. «Воздержались» - нет.

Принято решение: избрать председателем общего собрания Олейника Евгения Михайловича, секретарем Бухину Валентину Николаевну, членами счетной комиссии Голенко Любовь Михайловну, Бухину Валентину Николаевну.

Согласно п. 8 ст. 14.1 Федерального закона от 24 июля 2002 года № 101-ФЗ «Об обороте земель сельскохозяйственного назначения» решение считается принятым, если за него проголосовали участники общего собрания, владеющие в совокупности более чем 50 процентами долей общего числа долей собственников, присутствующих на общем собрании (при условии, что способ указания размера земельной доли допускает сопоставление долей в праве общей собственности на этот земельный участок), или большинство участников общего собрания.

По второму вопросу повестки дня: выступил Олейник Евгений Михайлович и предложил внести изменения в договор аренды земельного участка сельскохозяйственного назначения при множественности лиц на стороне арендодателя № 2 от 14 августа 2012 года, на земельный участок из земель сельскохозяйственного назначения с кадастровым номером 23:19:0701000:1064, разрешенное использование: для сельскохозяйственного производства, расположенный по адресу: местоположение установлено относительно ориентира, расположенного в границах участка. Почтовый адрес ориентира: край Краснодарский, р-н Ленинградский, ЗАО "Кубань", участок 1, секция 16, контур 62, общей площадью 1154296 кв. м. и заключить к нему дополнительное соглашение:

Пункт договора 1.1 изложить в следующей редакции:

«Арендодатели передали, а арендатор принял в аренду земельный участок, с кадастровым номером 23:19:0701000:1064, общей площадью 1154296 кв.м., расположенный по адресу: установлено относительно ориентира, расположенного в границах участка. Почтовый адрес ориентира: край Краснодарский, р-н Ленинградский, ЗАО «Кубань», участок 1, секция 16, контур 62, категория земель – земли сельскохозяйственного назначения, разрешенное использование – для сельскохозяйственного производства.

Арендатор обязуется использовать арендуемый у арендодателя земельный участок исключительно для целей сельскохозяйственного производства при строгом и неукоснительном соблюдении правил и норм действующего в этой области законодательства РФ.»

Пункт договора 1.2. изложить в следующей редакции:

«Настоящий договор заключен сроком до 26.12.2042 года и вступает в силу с момента государственной регистрации в Управлении Росреестра по Краснодарскому краю.»

Пункт договора 2.1. изложить в следующей редакции:

«За пользование земельным участком арендатор ежегодно выплачивает арендодателю арендную плату в натуральном выражении в виде сельскохозяйственной продукции из расчета за один целый пай площадью 41900 кв.м.

Арендная плата на иные доли рассчитывается относительно целой доли площадью 41900 кв.м.

Виды продукции	Ежегодный размер платежа	Период выплаты
зерно (пшеница, кукуруза)	4000 кг	с 01 августа до 01 октября
сахар-песок	100 кг	с 15 сентября до 01 декабря
Масло подсолнечное	25 л	с 15 сентября до 01 декабря

»

Все остальные положения договора аренды, не затронутые настоящим дополнительным соглашением, остаются без изменения.

Других предложений и возражений не поступило.

По данному вопросу повестки дня голосовали именованными бюллетенями № 2. Всего подано 11 бюллетеней.

Голосовали: «За» 10 участников общей долевой собственности (их представителей) принявших участие в общем собрании и владеющих 20,55 земельными долями, что составляет 91,1 % от общего числа долей собственников, присутствующих на общем собрании.

«Против» - 1 участник общей долевой собственности (Кисель А.А.), принявший участие в общем собрании и владеющий 2 земельными долями, что составляет 8,9 % от общего числа долей собственников, присутствующих на общем собрании.

«Воздержались» - нет.

Принято решение: внести изменения в договор аренды земельного участка сельскохозяйственного назначения при множественности лиц на стороне арендодателя № 2 от 14 августа 2012 года, на земельный участок из земель сельскохозяйственного назначения с кадастровым номером 23:19:0701000:1064, разрешенное использование: для сельскохозяйственного производства, расположенный по адресу: местоположение установлено относительно ориентира, расположенного в границах участка. Почтовый адрес

ориентира: край Краснодарский, р-н Ленинградский, ЗАО "Кубань", участок 1, секция 16, контур 62, общей площадью 1154296 кв. м. и заключить к нему дополнительное соглашение:

Пункт договора 1.1 изложить в следующей редакции:

«Арендодатели передали, а арендатор принял в аренду земельный участок, с кадастровым номером 23:19:0701000:1064, общей площадью 1154296 кв.м., расположенный по адресу: установлено относительно ориентира, расположенного в границах участка. Почтовый адрес ориентира: край Краснодарский, р-н Ленинградский, ЗАО «Кубань», участок 1, секция 16, контур 62, категория земель – земли сельскохозяйственного назначения, разрешенное использование – для сельскохозяйственного производства.

Арендатор обязуется использовать арендуемый у арендодателя земельный участок исключительно для целей сельскохозяйственного производства при строгом и неукоснительном соблюдении правил и норм действующего в этой области законодательства РФ.»

Пункт договора 1.2. изложить в следующей редакции:

«Настоящий договор заключен сроком до 26.12.2042 года и вступает в силу с момента государственной регистрации в Управлении Росреестра по Краснодарскому краю.»

Пункт договора 2.1. изложить в следующей редакции:

«За пользование земельным участком арендатор ежегодно выплачивает арендодателю арендную плату в натуральном выражении в виде сельскохозяйственной продукции из расчета за один целый пай площадью 41900 кв.м.

Арендная плата на иные доли рассчитывается относительно целой доли площадью 41900 кв.м.

Виды продукции	Ежегодный размер платежа	Период выплаты
зерно (пшеница, кукуруза)	4000 кг	с 01 августа до 01 октября
сахар-песок	100 кг	с 15 сентября до 01 декабря
Масло подсолнечное	25 л	с 15 сентября до 01 декабря

»

Все остальные положения договора аренды, не затронутые настоящим дополнительным соглашением, остаются без изменения.

Согласно п. 8 ст. 14.1 Федерального закона от 24 июля 2002 года № 101-ФЗ «Об обороте земель сельскохозяйственного назначения» решение считается принятым, если за него проголосовали участники общего собрания, владеющие в совокупности более чем 50 процентами долей общего числа долей собственников, присутствующих на общем собрании (при условии, что способ указания размера земельной доли допускает сопоставление долей в праве общей собственности на этот земельный участок), или большинство участников общего собрания.

По третьему вопросу повестки дня: Олейник Евгений Михайлович, проинформировал присутствующих о том, что участники долевой собственности на общем собрании могут принять решение о лице, уполномоченном от имени участников долевой собственности без доверенности действовать при согласовании местоположения границ земельных участков, одновременно являющихся границей земельного участка, находящегося в долевой собственности, при обращении с заявлениями о проведении государственного кадастрового учета и (или) государственной регистрации прав на недвижимое имущество в отношении земельного участка, находящегося в долевой собственности, и образуемых из него земельных участков, в том числе для внесения изменений о размерах долей в праве общей собственности на земельный участок, а также заключать договор аренды данного земельного участка, дополнительные соглашения к договору аренды, об установлении частного сервитута в отношении данного земельного участка или соглашения об изъятии недвижимого имущества для государственных или муниципальных нужд (далее - уполномоченное общим собранием лицо), в том числе об объеме и о сроках таких полномочий.

Поступило предложение избрать уполномоченным общим собранием лицо Бухину Валентину Николаевну, 02.05.1964 года рождения, паспорт гражданина РФ 03 09 147843, выдан ОУФМС России по Краснодарскому краю в Ленинградском районе 22.05.2009 года, зарегистрирована по адресу: Краснодарский край, Ленинградский район, ст-ца Новоплатнировская, ул. Жлобы № 83.

Предоставить ей следующие полномочия: «Без доверенности действовать от имени участников общей долевой собственности на земельный участок сельскохозяйственного назначения с кадастровым номером 23:19:0701000:1064, площадью 1154296 кв.м., расположенный по адресу: установлено относительно ориентира, расположенного в границах участка. Почтовый адрес ориентира: край Краснодарский, р-н Ленинградский, ЗАО «Кубань», участок 1, секция 16, контур 62 при согласовании местоположения границ земельных участков, одновременно являющихся границей земельного участка, находящегося в долевой собственности, при обращении с заявлениями о проведении государственного кадастрового учета и (или) государственной регистрации прав на недвижимое имущество в отношении земельного участка, находящегося в долевой собственности, и образуемых из него земельных участков, в том числе для внесения изменений о размерах долей в праве общей собственности на земельный участок, а также заключать договор аренды данного земельного участка, дополнительные соглашения к договору аренды, об установлении частного сервитута в отношении данного земельного участка или соглашения об изъятии недвижимого имущества для государственных или муниципальных нужд, со сроком действия таких полномочий в течение трех лет». Началом исчисления данного срока считать дату проведения настоящего общего собрания.

Других предложений и возражений не поступило.

По данному вопросу повестки дня голосовали именными бюллетенями № 2. Всего подано 11 бюллетеней.

Голосовали: «За» 11 участников общей долевой собственности (их представителей) принявших участие в общем собрании и владеющих 22,55 земельными долями, что составляет 100 % от общего числа долей собственников, присутствующих на общем собрании.

«Против» - нет. «Воздержались» - нет.

Принято решение: избрать уполномоченным общим собранием лицо Бухину Валентину Николаевну, 02.05.1964 года рождения, паспорт гражданина РФ 03 09 147843, выдан ОУФМС России по Краснодарскому краю в Ленинградском районе 22.05.2009 года, зарегистрирована по адресу: Краснодарский край, Ленинградский район, ст-ца Новоплатнировская, ул. Жлобы № 83.

Предоставить ей следующие полномочия: «Без доверенности действовать от имени участников общей долевой собственности на земельный участок сельскохозяйственного назначения с кадастровым номером 23:19:0701000:1064, площадью 1154296 кв.м., расположенный по адресу: установлено относительно ориентира, расположенного в границах участка. Почтовый адрес ориентира: край Краснодарский, р-н Ленинградский, ЗАО «Кубань», участок 1, секция 16, контур 62 при согласовании местоположения границ земельных участков, одновременно являющихся границей земельного участка, находящегося в долевой собственности, при обращении с заявлением о проведении государственного кадастрового учета и (или) государственной регистрации прав на недвижимое имущество в отношении земельного участка, находящегося в долевой собственности, и образуемых из него земельных участков, в том числе для внесения изменений о размерах долей в праве общей собственности на земельный участок, а также заключать договор аренды данного земельного участка, дополнительные соглашения к договору аренды об установлении частного сервитута в отношении данного земельного участка или соглашения об изъятии недвижимого имущества для государственных или муниципальных нужд, со сроком действия таких полномочий в течение трех лет». Началом исчисления данного срока считать дату проведения настоящего общего собрания.

Согласно п. 8 ст. 14.1 Федерального закона от 24 июля 2002 года № 101-ФЗ «Об обороте земель сельскохозяйственного назначения» решение считается принятым, если за

него проголосовали участники общего собрания, владеющие в совокупности более чем 50 процентами долей общего числа долей собственников, присутствующих на общем собрании (при условии, что способ указания размера земельной доли допускает сопоставление долей в праве общей собственности на этот земельный участок), или большинство участников общего собрания.

Решения по всем вопросам повестки дня приняты.

Собрание закрыто в 12 часов 45 минут.

Настоящий протокол оформлен в двух экземплярах, имеющих равную юридическую силу, один из которых хранится в администрации Новолатнировского сельского поселения Ленинградского района, второй у участника долевой собственности — ООО «АгроКомплекс».

Приложение к протоколу:

1. Список присутствующих 13 апреля 2023 года участников общей долевой собственности (их представителей) на общем собрании участников долевой собственности на земельный участок сельскохозяйственного назначения, с кадастровым номером 23:19:0701000:1064, расположенный по адресу: Краснодарский край, р-н Ленинградский, ЗАО "Кубань", участок 1, секция 16, контур 62, общей площадью 1154296 кв.м. (Приложение № 1).

2. Распоряжение администрации Новолатнировского сельского поселения Ленинградского района от 16 февраля 2023 года № 6-р «О назначении уполномоченного должностного лица для организации и проведения общего собрания участников долевой собственности».

Председатель собрания:



Е.М.Олейник

Секретарь собрания:



В.Н.Бухина

**Уполномоченное должностное лицо органа
местного самоуправления Новолатнировского
сельского поселения**





Л.Э. Шостак






Приложение № 1 к протоколу общего собрания участников долевой собственности на земельный участок от «13» апреля 2023 г.




СПИСОК ПРИСУТСТВУЮЩИХ

«13» апреля 2023 года участников общей долевой собственности (их представителей) на общем собрании участников долевой собственности на земельный участок сельскохозяйственного назначения, с кадастровым номером 23:19:0701000:1064, расположенный по адресу: Краснодарский край, р-н Ленинградский, ЗАО "Кубань", участок 1, секция 16, контур 62, общей площадью 1154296 кв.м.

№ п/п	Ф.И.О. (наименование) собственника	Дата рождения, паспортные данные	Место жительства (нахождения) собственника	Размер доли	Реквизиты документа, удостоверяющего право собственности на земельную долю	Ф.И.О. представителя и реквизиты доверенности	Личная подпись
1.	Кашун Анатолий Васильевич	30.08.1952 г.р. паспорт: серия 03 04 номер 542030 выдан 04.07.2003 г. ОПВС Ленинградского РОВД Краснодарского края	Краснодарский край, Ленинградский р-н, ст. Новоплатнировская, ул. Гоголя, д. 5	41900/ 1154296	свидетельство о государственной регистрации права, выписка из ЕГРН 23:19:0701000:1064-001/2023-0964036/ от 28.08.2023	Тамара Михайловна Михайлова 23.09.1968 зарегистрировано в реестре за № 23/213 от от 28.08.2023	<i>Тамара Михайловна</i>
2.	Кашун Василий Васильевич	12.01.1957 г.р. паспорт: серия 03 04 номер 084475 выдан 21.02.2003 г. ОПВС Ленинградского РОВД Краснодарского края	Краснодарский край, Ленинградский р-н, ст. Новоплатнировская, ул. Степная, д. 8	41900/ 1154296	свидетельство о государственной регистрации права, выписка из ЕГРН	зарегистрировано в реестре за № _____ от _____	
3.	Кашун Наталья Владимировна	23.12.1971 г.р. паспорт: серия 03 16 номер 626225 выдан 17.01.2017 г. МО УФМС России по Краснодарскому краю в Ленинградском районе (с местом дислокации в ст. Ленинградская)	Краснодарский край, Ленинградский р-н, ст. Новоплатнировская, ул. 40 лет Победы, д. 3Б	41900/ 1154296	свидетельство о государственной регистрации права, выписка из ЕГРН	зарегистрировано в реестре за № _____ от _____	

4.	Каплун Олег Николаевич	05.09.1976 г.р. паспорт: серия 03 01 номер 906644 выдан 03.05.2002 г. ОПВС Ленинградского РОВД Краснодарского края	Краснодарский край, Ленинградский р-н, ст. Ленинградская, ул. Кубанская, д. 29	41900/ 1154296	свидетельство о государственной регистрации права, выписка из ЕГРН	зарегистрировано в реестре за № _____ от _____	
5.	Каплун Светлана Алексеевна	29.09.1952 г.р. паспорт: серия 03 01 номер 906642 выдан 03.05.2002 г. ОПВС Ленинградского РОВД Краснодарского края	Краснодарский край, Ленинградский р-н, ст. Новоплатиновская, ул. Кирпичная, д. 7	41900/ 1154296	свидетельство о государственной регистрации права, выписка из ЕГРН	зарегистрировано в реестре за № _____ от _____	
6.	Каплун Сергей Васильевич	24.03.1988 г.р. паспорт: серия 03 07 номер 790849 выдан 18.04.2008 г. ОУФМС России по Краснодарскому краю в Ленинградском районе	Краснодарский край, Ленинградский р-н, ст. Новоплатиновская, ул. Степная, д. 8	41900/ 1154296	свидетельство о государственной регистрации права, выписка из ЕГРН	зарегистрировано в реестре за № _____ от _____	
7.	Каплун Юрий Иванович	26.03.1967 г.р. паспорт: серия 03 11 номер 956916 выдан 06.04.2012 г. ОУФМС России по Краснодарскому краю в Ленинградском районе	Краснодарский край, Ленинградский р-н, ст. Новоплатиновская, ул. Мира, д. 84	83800/ 1154296	свидетельство о государственной регистрации права, выписка из ЕГРН № 83. А023 - К304 - 001/А023 - 68845354	зарегистрировано в реестре за № 21/114 - А/ от 28.08.2023	
8.	Картава Евгений Алексеевич	05.10.1954 г.р. паспорт: серия 03 04 номер 770597 выдан 23.09.2003 г. Отделом внутренних дел Ленинградского района Краснодарского края	Краснодарский край, Ленинградский р-н, ст. Новоплатиновская, ул. Советов, д. 45	41900/ 1154296	свидетельство о государственной регистрации права, выписка из ЕГРН 21 ГЗ А023 - КМ304 - 001/А023 - 68845354	зарегистрировано в реестре за № 23/114 - А/ от 28.08.2023	

9.	Кочан Анатолий Иванович	06.10.1957 г.р. паспорт: серия 03 04 номер 083399 выдан 01.02.2003 г. ОПВС Ленинградского РОВД Краснодарского края	Краснодарский край, Ленинградский р-н, ст. Новоплатиновская, ул. Кубанская, д. 8 А	41900/ 1154296; 41900/ 1154296	свидетельство о государственной регистрации права, выписка из ЕГРН №424-001/2023-69645397 от 28.03.2023	Свидетельство №424-001/2023-69645397 зарегистрировано в реестре за № 23/1947-41 от 25.03.2023 г. 436 от 25.03.2023	
10.	Качан Татьяна Викторовна	05.04.1960 г.р. паспорт: серия 03 05 номер 762349 выдан 22.04.2005 г. Отделом внутренних дел Ленинградского района Краснодарского края	Краснодарский край, Ленинградский р-н, ст. Ленинградская, ул. Фрунзе д. 10	41900/ 1154296	свидетельство о государственной регистрации права, выписка из ЕГРН №424-001/2023-69645397 от 28.03.2023	Свидетельство №424-001/2023-69645397 зарегистрировано в реестре за № 23/1947-41 от 25.03.2023 г. 440 от 27.03.2023	
11.	Кярисова Людмила Яковлевна	16.12.1956 г.р. паспорт: серия 03 05 номер 040849 выдан 05.11.2003 г. Отделом внутренних дел Ленинградского района Краснодарского края	Краснодарский край, Ленинградский р-н, ст. Новоплатиновская, пер. Украинский, д. 6	20950/ 1154296	свидетельство о государственной регистрации права, выписка из ЕГРН №424-001/2023-69645397 от 28.03.2023	Свидетельство №424-001/2023-69645397 зарегистрировано в реестре за № 23/1947-41 от 25.03.2023 г. 444 от 28.03.2023	
12.	Кисель Александр Борисович	04.07.1957 г.р. паспорт: серия 03 03 номер 771872 выдан 14.01.2003 г. ОПВС Ленинградского РОВД Краснодарского края	Краснодарский край, Ленинградский р-н, ст. Новоплатиновская, ул. Ленина, д. 50	41900/ 1154296; 41900/ 1154296	свидетельство о государственной регистрации права, выписка из ЕГРН №424-001/2023-69645397 от 28.03.2023	Свидетельство №424-001/2023-69645397 зарегистрировано в реестре за № 23/1947-41 от 25.03.2023 г. 448 от 28.03.2023	
13.	Кисель Антонина Алексеевна	15.08.1954 г.р. паспорт: серия 03 03 номер 108577 выдан 14.06.2002 г. ОПВС Ленинградского РОВД Краснодарского края	Краснодарский край, Ленинградский р-н, ст. Новоплатиновская, ул. Советов, д. 98	41900/ 1154296	свидетельство о государственной регистрации права, выписка из ЕГРН №424-001/2023-69645397 от 28.03.2023	Свидетельство №424-001/2023-69645397 зарегистрировано в реестре за № 23/1947-41 от 25.03.2023	

14.	Кисиль Ирина Михайловна	06.02.1966 г.р. паспорт: серия 03 10 номер 518497 выдан 21.02.2011 г. ОУФМС России по Краснодарскому краю в Ленинградском районе	Краснодарский край, Ленинградский р-н, ст. Новоплатиновская, пер. Клевский, д. 7	52370/ 1154296	свидетельство о государственной регистрации права, выписка из ЕГРН <u>д. 03. 2023 - КУБМ - 001/023-69645354</u>	<p>Свидетельство о государственной регистрации права выдано <u>Министерством юстиции Краснодарского края</u></p> <p>зарегистрировано в реестре за № <u>23/041 - 001/023-69645354</u></p>	
15.	Олешко Николай Михайлович	23.11.1952 г.р. паспорт: серия 03 04 номер 771516 выдан 09.10.2003 г. Отдел внутренних дел Ленинградского района Краснодарского края	Краснодарский край, Ленинградский р-н, ст. Новоплатиновская, ул. Пушкина, д. 26	41900/ 1154296	свидетельство о государственной регистрации права, выписка из ЕГРН <u>д. 03. 2023 - КУБМ - 001/023-69645354</u>	<p>Свидетельство о государственной регистрации права выдано <u>Министерством юстиции Краснодарского края</u></p> <p>зарегистрировано в реестре за № <u>23/041 - 001/023-69645354</u></p>	
16.	Общество с ограниченной ответственностью «АгроКомплекс»	ИНН 2310163055 ОГРН 1122310003771	г. <u>Тнальгогар</u> <u>ул. Волынецкая,</u> <u>дом 200, стр. 5</u>	1128/ 1154296; 83800/ 1154296; 11398/ 1154296; 41900/ 1154296; 41900/ 1154296; 62850/ 1154296; 20950/ 1154296; 62850/ 1154296; 41900/ 1154296; 41900/ 1154296	свидетельство о государственной регистрации права, выписка из ЕГРН <u>д. 03. 2023 - КУБМ - 001/023-69645354</u>	<p>Доверенность выдана <u>Министерством юстиции Краснодарского края</u></p> <p>зарегистрировано в реестре за № <u>63</u> от <u>01.04.2023</u></p>	

17.	паспорт: серия _____ г.р. _____ номер _____ выдан _____			свидетельство о государственной регистрации права, выписка из ЕГРН	зарегистрировано в реестре за № _____ от _____	
18.	паспорт: серия _____ г.р. _____ номер _____ выдан _____			свидетельство о государственной регистрации права, выписка из ЕГРН	зарегистрировано в реестре за № _____ от _____	

Уполномоченное должностное лицо администрации Новоплатиновского сельского поселения Ленинградского района

[Signature] / г.р. 9. Шаврина

Председатель собрания

Е. М. Алейник

Секретарь собрания

В. А. Бусина



**АДМИНИСТРАЦИЯ
НОВОПЛАТНИРОВСКОГО СЕЛЬСКОГО ПОСЕЛЕНИЯ
ЛЕНИНГРАДСКОГО РАЙОНА**

РАСПОРЯЖЕНИЕ

от 16.02.2023

№ 6-р

станция Новоплатнировская

О назначении уполномоченного должностного лица для организации и проведения общего собрания участников долевой собственности

Назначить уполномоченным должностным лицом администрации Новоплатнировского сельского поселения Ленинградского района для организации и проведения, общего собрания участников долевой собственности на земельный участок сельскохозяйственного назначения с кадастровым номером 23:19:0701000:1064, расположенный по адресу: местоположение установлено относительно ориентира, расположенного в границах участка. Почтовый адрес ориентира: край Краснодарский, р-н Ленинградский, ЗАО "Кубань", участок 1, секция 16, контур 62, общей площадью 1154296 кв.м., начальника отдела по общим вопросам администрации Новоплатнировского сельского поселения Ленинградского района Шостак Людмилу Эдуардовну.


Глава Новоплатнировского сельского поселения Ленинградского района



Г.Д.Блоха

Проект подготовил и внес:
Специалист I категории администрации
Новоплатнировского сельского поселения Ленинградского района

М.В.Ронис





В настоящее время отсутствуют претензии,
 предъявленные и предъявляемые
Смирновым С.С. (29) в
 отношении и со стороны
 и Смирнова, со стороны
 Унитарного предприятия «Аэропорт Новосибирск»

С.А. Кузнецов
С.С. Смирнов
19.05.2019