

## ПРОТОКОЛ

**общего собрания участников долевой собственности на земельный участок из земель сельскохозяйственного назначения с кадастровым номером 23:19:0701000:612, расположенный по адресу: местоположение установлено относительно ориентира, расположенного в границах участка. Почтовый адрес ориентира: Краснодарский край, Ленинградский район, в границах ЗАО «Кубань», участок 1, секция 4, контур 13**

Краснодарский край, Ленинградский район, ст. Новоплатнировская

Дата проведения собрания: 16 сентября 2024 года

Место проведения собрания: Краснодарский край, Ленинградский район, ст. Новоплатнировская, ул. Советов, № 42, здание администрации.

Собрание созвано по инициативе участника долевой собственности — Семилета Дмитрия Тихоновича. Созыв инициирован путем размещения сообщения о созыве общего собрания участников долевой собственности в газете «Степные зори» № 30 (11789) от 1 августа 2024 года, размещения сообщения на информационных щитах Новоплатнировского сельского поселения, а также на сайте администрации Новоплатнировского сельского поселения Ленинградского района в сети «Интернет» <http://новоплатнировское.рф> в соответствии с требованиями Федерального закона от 24 июля 2002 года № 101-ФЗ «Об обороте земель сельскохозяйственного назначения».

Согласно Выписке из Единого государственного реестра недвижимости об основных характеристиках и зарегистрированных правах на объект недвижимости Сведения об основных характеристиках объекта недвижимости от 12.09.2024 № КУВИ-001/2024-229193435 на земельный участок с кадастровым номером **23:19:0701000:612**:

- общая площадь земельного участка составляет **298610 кв.м.**;
- количество участников общей долевой собственности составляет **7 участников, владеющих 7,14 земельными долями.**

Начало регистрации участников собрания: 13 часов 00 минут.

Окончание регистрации участников собрания: 13 часов 25 минут.

На собрании присутствует уполномоченный представитель органа местного самоуправления, назначенный распоряжением администрации Новоплатнировского сельского поселения Ленинградского района от 29 июля 2024 № 23-р «О назначении уполномоченного должностного лица для организации и проведения общего собрания участников долевой собственности» Шостак Людмила Эдуардовна.

Количество лиц, зарегистрированных в качестве участников собрания: **5 участников, что составляет 71,4 % от общего количества участников долевой собственности.**



В соответствии с п.5 ст.14.1 ФЗ от 24.07.2002 г. №101-ФЗ «Об обороте земель сельскохозяйственного назначения» (с изменениями и дополнениями) общее собрание считается правомочным.

Все, зарегистрированные участники собрания, представили документы, удостоверяющие личность и документы, удостоверяющие право на земельную долю. Список присутствующих на собрании в Приложении №1 прилагается к настоящему протоколу общего собрания.

От участников общего собрания поступило предложение решения по вопросам повести дня общего собрания принимать большинством участников общего собрания (п. 8 ст. 14.1 Федерального закона от 24 июля 2002 года № 101-ФЗ «Об обороте земель сельскохозяйственного назначения»).

Принято решение начать общее собрание.

Начало собрания: 13 часов 30 минут.

Общее собрание собственников земельных долей на земельный участок сельскохозяйственного назначения с кадастровым номером 23:19:0701000:612, расположенный по адресу: местоположение установлено относительно ориентира, расположенного в границах участка. Почтовый адрес ориентира: Краснодарский край, Ленинградский район, в границах ЗАО «Кубань», участок 1, секция 4, контур 13, открыло уполномоченное должностное лицо администрации Новоплатнировского сельского поселения Ленинградского района Шостак Людмила Эдуардовна, с повесткой дня общего собрания:

1. Избрание председателя, секретаря, членов счетной комиссии общего собрания участников долевой собственности на Земельный участок;

2. о предложениях относительно проекта межевания земельных участков;

3. об утверждении проекта межевания земельных участков;

4. об утверждении перечня собственников земельных участков, образуемого в соответствии с проектом межевания земельных участков и размеров их долей в праве общей долевой собственности на образуемый земельный участок.

5. О лице, уполномоченном от имени участников общей долевой собственности без доверенности действовать при обращении с заявлением о проведении государственной регистрации прав на недвижимое имущество в отношении земельных участков, а также заключать договоры аренды, дополнительные соглашения к договорам аренды на земельные участки или соглашения об установлении частного сервитута в отношении данного земельного участка, в том числе об объеме и о сроках таких полномочий.

### **ПО ПОВЕСТКЕ ДНЯ РЕШИЛИ:**

**По первому вопросу повестки дня:** Шостак Людмила Эдуардовна предложила внести кандидатуры. Поступило предложение избрать председателем общего собрания Семилет Ирину Павловну, секретарем Синьговскую Анастасию Андреевну, членами счетной комиссии Семилета Дмитрия Тихоновича, Качегина Анатолия Павловича.



-2-

Других предложений и возражений не поступило.

По данному вопросу повестки дня голосовали именными бюллетенями. Всего подано 5 бюллетеней.

**Голосовали:** «За» 5 участников общей долевой собственности (их представителей) принявших участие в общем собрании, что составляет 100 % от общего числа собственников земельных долей присутствующих на общем собрании.

«Против» - нет.

«Воздержались» - нет.

**Принято решение:** избрать председателем общего собрания Семилет Ирину Павловну, секретарем Синьговскую Анастасию Андреевну, членами счетной комиссии Семилета Дмитрия Тихоновича, Качегина Анатолия Павловича.

Согласно п. 8 ст. 14.1 Федерального закона от 24 июля 2002 года № 101-ФЗ «Об обороте земель сельскохозяйственного назначения» решение считается принятым, если за него проголосовали участники общего собрания, владеющие в совокупности более чем 50 процентами долей общего числа долей собственников, присутствующих на общем собрании (при условии, что способ указания размера земельной доли допускает сопоставление долей в праве общей собственности на этот земельный участок), или большинство участников общего собрания.

**По второму вопросу повестки дня:** Председатель собрания сообщила присутствующим о том, что поступило предложение образовать земельный участок путем выдела в счет земельных долей участников долевой собственности, площадью 251400 кв.м. из земельного участка с кадастровым номером 23:19:0701000:612.

По данному вопросу повестки дня голосовали именными бюллетенями. Всего подано 5 бюллетеней.

**Голосовали:** «За» 5 участников долевой собственности (их представителей) принявших участие в общем собрании, что составляет 100 % от общего числа собственников земельных долей присутствующих на общем собрании.

«Против» - нет. «Воздержались» - нет.

**Принято решение:** образовать земельный участок путем выдела в счет земельных долей участников долевой собственности, площадью 251400 кв.м. из земельного участка с кадастровым номером 23:19:0701000:612.

Согласно п. 8 ст. 14.1 Федерального закона от 24 июля 2002 года № 101-ФЗ «Об обороте земель сельскохозяйственного назначения» решение считается принятым, если за него проголосовали участники общего собрания, владеющие в совокупности более чем 50 процентами долей общего числа долей собственников, присутствующих на общем собрании (при условии, что способ указания размера земельной доли допускает сопоставление долей в праве общей собственности на этот земельный участок), или большинство участников общего собрания.

**По третьему вопросу повестки дня:** Семилет Ирина Павловна, проинформировала присутствующих о том, что подготовлен проект межевания земельного участка, с которым можно было ознакомиться и внести свои предложения в течение 30 дней с даты опубликования извещения в газете



«Степные зори» от 1 августа 2024 года. Предложила утвердить данный проект межевания земельного участка от 01.08.2024 года (подготовлен кадастровым инженером Мальченко Ириной Руслановной; квалификационный аттестат 23-12-1023; почтовый адрес: 353745, Россия, Краснодарский край, Ленинградский район, станица Ленинградская, переулок Ленинский, 10; электронная почта: [irina\\_ryslanovna@mail.ru](mailto:irina_ryslanovna@mail.ru); контактный телефон: 89885202053), образуемого в счет земельных долей участников долевой собственности, площадью 251400 кв.м., из земельного участка с кадастровым номером 23:19:0701000:612. Собственники земельных долей: Семилет Дмитрий Тихонович, Семилет Ирина Павловна, Семилет Надежда Николаевна, Синьговская Анастасия Андреевна, Сорока Валентина Сергеевна.

По данному вопросу повестки дня голосовали именными бюллетенями. Всего подано 5 бюллетеней.

**Голосовали:** «За» 5 участников долевой собственности (их представителей) принявших участие в общем собрании, что составляет 100 % от общего числа собственников земельных долей присутствующих на общем собрании.

«Против» - нет. «Воздержались» - нет.

**Принято решение:** утвердить проект межевания земельного участка от 01.08.2024 года (подготовлен кадастровым инженером Мальченко Ириной Руслановной; квалификационный аттестат 23-12-1023; почтовый адрес: 353745, Россия, Краснодарский край, Ленинградский район, станица Ленинградская, переулок Ленинский, 10; электронная почта: [irina\\_ryslanovna@mail.ru](mailto:irina_ryslanovna@mail.ru); контактный телефон: 89885202053), образуемого в счет земельных долей участников долевой собственности, площадью 251400 кв.м., из земельного участка с кадастровым номером 23:19:0701000:612. Собственники земельных долей: Семилет Дмитрий Тихонович, Семилет Ирина Павловна, Семилет Надежда Николаевна, Синьговская Анастасия Андреевна, Сорока Валентина Сергеевна.

Согласно п. 8 ст. 14.1 Федерального закона от 24 июля 2002 года № 101-ФЗ «Об обороте земель сельскохозяйственного назначения» решение считается принятым, если за него проголосовали участники общего собрания, владеющие в совокупности более чем 50 процентами долей общего числа долей собственников, присутствующих на общем собрании (при условии, что способ указания размера земельной доли допускает сопоставление долей в праве общей собственности на этот земельный участок), или большинство участников общего собрания.

**По четвертому вопросу повестки дня:** Семилет Ирина Павловна, пояснила присутствующим, что подготовлен перечень собственников образуемого земельного участка, и размер их долей в праве общей собственности на образуемый земельный участок путем выдела в счет долей в праве общей собственности на земельный участок с кадастровым номером 23:19:0701000:612, земли сельскохозяйственного назначения, для сельскохозяйственного производства. Местоположение установлено относительно ориентира, расположенного в границах участка. Почтовый адрес ориентира: Краснодарский край, Ленинградский район, в границах ЗАО



«Кубань», участок 1, секция 4, контур 13. Приложение № 2 к протоколу общего собрания. Предложила данный перечень утвердить.

По данному вопросу повестки дня голосовали именными бюллетенями. Всего подано 5 бюллетеней.

**Голосовали:** «За» 5 участников долевой собственности (их представителей) принявших участие в общем собрании, что составляет 100 % от общего числа собственников земельных долей присутствующих на общем собрании.

«Против» - нет. «Воздержались» - нет.

**Принято решение:** Утвердить перечень собственников образуемого земельного участка и размер их долей в праве общей собственности на образуемый земельный участок путем выдела в счет долей в праве общей собственности на земельный участок с кадастровым номером 23:19:0701000:612, земли сельскохозяйственного назначения, для сельскохозяйственного производства. Местоположение установлено относительно ориентира, расположенного в границах участка. Почтовый адрес ориентира: Краснодарский край, Ленинградский район, в границах ЗАО «Кубань», участок 1, секция 4, контур 13. Приложение № 2 к протоколу общего собрания.

Согласно п. 8 ст. 14.1 Федерального закона от 24 июля 2002 года № 101-ФЗ «Об обороте земель сельскохозяйственного назначения» решение считается принятым, если за него проголосовали участники общего собрания, владеющие в совокупности более чем 50 процентами долей общего числа долей собственников, присутствующих на общем собрании (при условии, что способ указания размера земельной доли допускает сопоставление долей в праве общей собственности на этот земельный участок), или большинство участников общего собрания.

**По пятому вопросу повестки дня:** Председатель собрания проинформировала присутствующих о том, что участники долевой собственности на общем собрании могут принять решение о лице, уполномоченном от имени участников общей долевой собственности без доверенности действовать по вопросам, указанным в ст. 14 Федерального закона № 101-ФЗ от 24.07.2002 года «Об обороте земель сельскохозяйственного назначения», в том числе об объеме и о сроках таких полномочий.

Поступило предложение избрать уполномоченным общим собранием лицо: Семилета Дмитрия Тихоновича, гражданина Российской Федерации, 25.05.1953, место рождения: ст. Новоплатнировская, Ленинградского района, Краснодарского края, паспорт: серия 03 00 №492649, ОПВС Ленинградского РОВД Краснодарского края, выдан 14.12.2000 г., код подразделения 232-042, зарегистрированного по адресу: Краснодарский край, Ленинградский район, ст. Новоплатнировская, ул. Жлобы, д. 51. Предоставить ему следующие полномочия: Без доверенности действовать по вопросам, указанным в ст. 14 Федерального закона № 101-ФЗ от 24.07.2002 года «Об обороте земель сельскохозяйственного назначения» (без доверенности действовать при обращении с заявлением о проведении государственной регистрации прав на недвижимое имущество в отношении земельных участков, а также заключать договоры аренды, дополнительные соглашения к договорам аренды на



земельные участки или соглашения об установлении частного сервитута в отношении данного земельного участка). Установить срок предоставленных ему общим собранием полномочий равным трем годам. Началом исчисления данного срока считать дату проведения настоящего общего собрания.

По данному вопросу повестки дня голосовали именными бюллетенями. Всего подано 5 бюллетеней.

**Голосовали:** «За» 5 участников долевой собственности (их представителей) принявших участие в общем собрании, что составляет 100 % от общего числа собственников земельных долей присутствующих на общем собрании.

«Против» - нет.

«Воздержались» - нет.

**Принято решение:** избрать уполномоченным общим собранием лицо Семилета Дмитрия Тихоновича, гражданина Российской Федерации, 25.05.1953, место рождения: ст. Новоплатнировская, Ленинградского района, Краснодарского края, паспорт: серия 03 00 №492649, ОПВС Ленинградского РОВД Краснодарского края, выдан 14.12.2000 г., код подразделения 232-042, зарегистрированного по адресу: Краснодарский край, Ленинградский район, ст. Новоплатнировская, ул. Жлобы, д. 51. Предоставить ему следующие полномочия: Без доверенности действовать по вопросам, указанным в ст. 14 Федерального закона № 101-ФЗ от 24.07.2002 года «Об обороте земель сельскохозяйственного назначения» (без доверенности действовать при обращении с заявлением о проведении государственной регистрации прав на недвижимое имущество в отношении земельных участков, а также заключать договоры аренды, дополнительные соглашения к договорам аренды на земельные участки или соглашения об установлении частного сервитута в отношении данного земельного участка). Установить срок предоставленных ему общим собранием полномочий равным трем годам. Началом исчисления данного срока считать дату проведения настоящего общего собрания.

Согласно п. 8 ст. 14.1 Федерального закона от 24 июля 2002 года № 101-ФЗ «Об обороте земель сельскохозяйственного назначения» решение считается принятым, если за него проголосовали участники общего собрания, владеющие в совокупности более чем 50 процентами долей общего числа долей собственников, присутствующих на общем собрании (при условии, что способ указания размера земельной доли допускает сопоставление долей в праве общей собственности на этот земельный участок), или большинство участников общего собрания.

Решения по всем вопросам повестки дня приняты.

Собрание закрыто в 13 часов 55 минут.

Настоящий протокол оформлен в двух экземплярах, имеющих равную юридическую силу, один из которых хранится в администрации Новоплатнировского сельского поселения Ленинградского района, второй у участника долевой собственности — Семилета Дмитрия Тихоновича.

#### **Приложение к протоколу:**

1. Список присутствующих 16 сентября 2024 участников долевой собственности (их представителей) на общем собрании участников долевой



собственности на земельный участок сельскохозяйственного назначения, с кадастровым номером 23:19:0701000:612, расположенный по адресу: местоположение установлено относительно ориентира, расположенного в границах участка. Почтовый адрес ориентира: Краснодарский край, Ленинградский район, в границах ЗАО «Кубань», участок 1, секция 4, контур 13, общей площадью 298610 кв.м. (Приложение №1).

2. Перечень собственников образуемого земельного участка и размер их долей в праве общей собственности на образуемый земельный участок путем выдела в счет долей в праве общей собственности на земельный участок с кадастровым номером 23:19:0701000:612, земли сельскохозяйственного назначения, для сельскохозяйственного производства. Местоположение установлено относительно ориентира, расположенного в границах участка. Почтовый адрес ориентира: Краснодарский край, Ленинградский район, в границах ЗАО «Кубань», участок 1, секция 4, контур 13. (Приложение №2).

3. Распоряжение администрации Новоплатнировского сельского поселения Ленинградского района от 29 июля 2024 года № 23-р «О назначении уполномоченного должностного лица для организации и проведения общего собрания участников долевой собственности».

4. Проект межевания земельных участков от 01.08.2024 года (подготовлен кадастровым инженером Мальченко Ириной Руслановной; квалификационный аттестат 23-12-1023; почтовый адрес: 353745, Россия, Краснодарский край, Ленинградский район, станица Ленинградская, переулок Ленинский, 10; электронная почта: [irina\\_ryslanovna@mail.ru](mailto:irina_ryslanovna@mail.ru); контактный телефон: 89885202053), образуемого в счет земельных долей участников долевой собственности, площадью 251400 кв.м., из земельного участка с кадастровым номером 23:19:0701000:612.

Председатель собрания:



И.П.Семилет

Секретарь собрания:

А.А.Синьговская

Уполномоченное должностное  
лицо администрации  
Новоплатнировского сельского  
поселения Ленинградского района




Л.Э. Шостак






Приложение № 1 к протоколу общего собрания участников долевой собственности на земельный участок от 16.09.2024 г.

### СПИСОК ПРИСУТСТВУЮЩИХ


16 сентября 2024 года участники долевой собственности (их представителей) на общем собрании участников долевой собственности на земельный участок сельскохозяйственного назначения, с кадастровым номером 23:19:0701000:612, расположенный по адресу: местоположение установлено относительно ориентира, расположенного в границах участка. Почтовый адрес ориентира: Краснодарский край, Ленинградский район, в границах ЗАО «Кубань», участок 1, секция 4, контур 13, общей площадью 298610 кв.м.


№ п/п	Ф.И.О. (наименование) собственника	Дата рождения, паспортные данные	Место жительства (нахождения) собственника	Размер доли	Реквизиты документа, удостоверяющего право собственности на земельную долю	Ф.И.О. представителя и реквизиты доверенности	Личная подпись
1.	Качегина Ирина Александровна	23.10.1967 г.р. паспорт: серия 0318 номер 211151 выдан 20.11.2012 в/УМВД России по Краснодарскому краю в Трюфубане сам себе г.р. Краснодар	г. Краснодар, ул. Красавца, д. 53.	3000/ 298610 3000/ 298610	свидетельство о государственной регистрации права, выписка из ЕГРН 23-02-081049 20.11.2012 23-02-07 514734 26.12.2014	зарегистрировано в реестре за № 23/298-от 14/23-2019-1-00 от 29.06.2019 г. Качегин Анастасия Тависовна	
2.	Некрасова Наталья Михайловна	г.р. паспорт: серия _____ номер _____ выдан _____	_____	41900/ 298610	свидетельство о государственной регистрации права, выписка из ЕГРН	зарегистрировано в реестре за № _____ от _____	




3.	Сорока Валентина Сергеевна	г.р. _____ паспорт: серия <u>03 00</u> номер <u>576162</u> выдан <u>06.03.2001</u> <u>МВД Миноткра-</u> <u>ино РРБД Кра-</u> <u>снодского</u>	<u>Краснодарский край,</u> <u>Дингуровский район,</u> <u>с. Новоткацкий м/р,</u> <u>наб. чл. Советов,</u> <u>д. 13А</u>	83800/ 298610	свидетельство о государственной регистрации права, выписка из ЕГРН <u>23-АЕ 296758</u> <u>от 19.12.2008 г.</u>	зарегистрировано в реестре за № _____ от _____	
4.	Синьговская Анастасия Андреевна	г.р. _____ паспорт: серия <u>03 05</u> номер <u>042498</u> выдан <u>24.12.2003 г.</u> <u>Омский внутр-</u> <u>енний гос. инсти-</u> <u>тутского района</u> <u>Краснодарского</u> <u>края</u>	<u>Краснодарский край,</u> <u>Дингуровский район,</u> <u>с. Новоткацкий м/р,</u> <u>наб. чл. Советов,</u> <u>д. 12</u>	41900/ 298610	свидетельство о государственной регистрации права, выписка из ЕГРН <u>23-АЕ 296756</u> <u>от 19.12.2008 г.</u>	зарегистрировано в реестре за № _____ от _____	
5.	Семилет Надежда Николаевна	г.р. _____ паспорт: серия _____ номер _____ выдан _____	_____	41900/ 298610	свидетельство о государственной регистрации права, выписка из ЕГРН _____	зарегистрировано в реестре за № _____ от _____	_____
6.	Семилет Ирина Павловна	г.р. _____ паспорт: серия <u>03 06</u> номер <u>475 996</u> выдан <u>19.07.2007</u> <u>СУРПС Дингур-</u> <u>овского района</u> <u>Краснодарского</u> <u>края</u>	<u>Краснодарский край,</u> <u>Дингуровский р-он,</u> <u>с. Новоткацкий м/р,</u> <u>ул. Советов, д. 5А</u>	41900/ 298610	свидетельство о государственной регистрации права, выписка из ЕГРН <u>23-АЕ 296758 от</u> <u>19.12.2008 г.</u>	зарегистрировано в реестре за № _____ от _____	



7.	Семилет Дмитрий Тихонович	д. 5.05. 1953 г.р. паспорт: серия 03 00 номер 492 6 49 выдан 14.12.2000 г. ОТДС Ленинград. ского района Кранигородской район	Жилищно-коммунальный кр. Администрации п/р. ст. Новогородской р/н. Новая, ул. Ново- вил, 51	41900/ 298610	свидетельство о государственной регистрации права, выписка из ЕГРН д.3-АС 296753 от 19.12.2008 г.	зарегистрировано в реестре за № _____ от _____	
----	---------------------------------	---	---	------------------	---	--	--

 \_\_\_\_\_  
М.Т. Семилет

 \_\_\_\_\_  
А.А. Симоновская

 \_\_\_\_\_  
Л.А. Мясных

Председатель общего собрания участников  
долевой собственности на земельный участок

Секретарь общего собрания участников  
долевой собственности на земельный участок

Уполномоченное должностное лицо  
Администрации Новоплатиновского сельского  
поселения Ленинградского района




**ПЕРЕЧЕНЬ СОБСТВЕННИКОВ ОБРАЗУЕМОГО ЗЕМЕЛЬНОГО УЧАСТКА И РАЗМЕР ИХ ДОЛЕЙ В ПРАВЕ ОБЩЕЙ СОБСТВЕННОСТИ НА ОБРАЗУЕМЫЙ ЗЕМЕЛЬНЫЙ УЧАСТОК**

путем выдела в счет долей в праве общей собственности на земельный участок с кадастровым номером 23:19:0701000:612, земли сельскохозяйственного назначения, для сельскохозяйственного производства. Местоположение установлено относительно ориентира, расположенного в границах участка. Почтовый адрес ориентира: Краснодарский край, Ленинградский район, в границах ЗАО «Кубань», участок 1, секция 4, контур 13.


№ п/п	Обозначение Земельного уч-ка	Площадь (P) м2	Сведения о правообладателях	Сведения о правах
1	2	3	4	5
	23:19:0701000:612:3У1	251400	Семилет Дмитрий Тихонович Семилет Ирина Павловна Семилет Надежда Николаевна Синьговская Анастасия Андреевна Сорока Валентина Сергеевна	Общая долевая Собственность 41900/251400 Общая долевая Собственность 41900/251400 Общая долевая Собственность 41900/251400 Общая долевая Собственность 41900/251400 Общая долевая Собственность 83800/251400

Председатель общего собрания участников долевой собственности на земельный участок



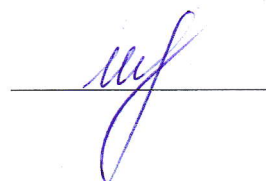
И.П.Семилет

Секретарь общего собрания участников долевой собственности на земельный участок



А.А.Синьговская

Уполномоченное должностное лицо администрации Новолатнировского сельского поселения Ленинградского района



Л.Э.Шостак





**АДМИНИСТРАЦИЯ  
НОВОПЛАТНИРОВСКОГО СЕЛЬСКОГО ПОСЕЛЕНИЯ  
ЛЕНИНГРАДСКОГО РАЙОНА**

**РАСПОРЯЖЕНИЕ**

от 20.04.2024

№ 23-р

станция Новоплатнировская

**О назначении уполномоченного должностного лица для организации и проведения общего собрания участников долевой собственности**

Назначить уполномоченным должностным лицом администрации Новоплатнировского сельского поселения Ленинградского района для организации и проведения общего собрания участников долевой собственности на земельный участок сельскохозяйственного назначения с кадастровым номером 23:19:0701000:612, расположенный по адресу: местоположение установлено относительно ориентира, расположенного в границах участка. Почтовый адрес ориентира: Краснодарский край, Ленинградский район, в границах ЗАО «Кубань», участок 1, секция 4, контур 13, общей площадью 298610 кв.м., заместителя главы Новоплатнировского сельского поселения Ленинградского района Шостак Людмилу Эдуардовну.

Глава Новоплатнировского сельского поселения Ленинградского района




С.Г.Эпп

Проект подготовил и внес:  
Специалист 1 категории администрации  
Новоплатнировского сельского поселения Ленинградского района

М.В.Ронис









В настоящем документе проинформировано,  
пронумеровано и скреплено печатью  
*Риски*  
(10) листов

Председатель собрания *Риски*  
Секретарь собрания *Риски*  
Уполномоченное должностное лицо  
Органа местного самоуправления  
Новолентнировского сельского  
поселения *Риски*

*Л. А. Усманова*  
*Сивцова*  
*Сивцова*