

ПРОТОКОЛ

общего собрания участников долевой собственности на земельный участок из земель сельскохозяйственного назначения с кадастровым номером 23:19:0701000:613, расположенный по адресу: местоположение установлено относительно ориентира, расположенного в границах участка. Почтовый адрес ориентира: Краснодарский край, Ленинградский район, в границах ЗАО «Кубань», участок 1, секция 4, контур 13

Краснодарский край, Ленинградский район, ст. Новоплатнировская

Дата проведения собрания: 16 сентября 2024 года

Место проведения собрания: Краснодарский край, Ленинградский район, ст. Новоплатнировская, ул. Советов, № 42, здание администрации.

Собрание созвано по инициативе участника долевой собственности — Стреляровой Ирины Васильевны. Созыв инициирован путем размещения сообщения о созыве общего собрания участников долевой собственности в газете «Степные зори» № 30 (11789) от 1 августа 2024 года, размещения сообщения на информационных щитах Новоплатнировского сельского поселения, а также на сайте администрации Новоплатнировского сельского поселения Ленинградского района в сети «Интернет» <http://новоплатнировское.рф> в соответствии с требованиями Федерального закона от 24 июля 2002 года № 101-ФЗ «Об обороте земель сельскохозяйственного назначения».

Согласно Выписке из Единого государственного реестра недвижимости об основных характеристиках и зарегистрированных правах на объект недвижимости Сведения об основных характеристиках объекта недвижимости от 12.09.2024 № КУВИ-001/2024-229193447 на земельный участок с кадастровым номером **23:19:0701000:613**:

- общая площадь земельного участка составляет **788588 кв.м.**;
- количество участников общей долевой собственности составляет **9 участников**, владеющих **18,98 земельными долями**.

Начало регистрации участников собрания: 10 часов 00 минут.

Окончание регистрации участников собрания: 10 часов 55 минут.

На собрании присутствует уполномоченный представитель органа местного самоуправления, назначенный распоряжением администрации Новоплатнировского сельского поселения Ленинградского района от 29 июля 2024 № 22-р «О назначении уполномоченного должностного лица для организации и проведения общего собрания участников долевой собственности» Шостак Людмила Эдуардовна.

Количество лиц, зарегистрированных в качестве участников собрания: 9 участников, что составляет **100 %** от общего количества участников долевой собственности.

В соответствии с п.5 ст.14.1 ФЗ от 24.07.2002 г. №101-ФЗ «Об обороте земель сельскохозяйственного назначения» (с изменениями и дополнениями) общее собрание считается правомочным.

Все, зарегистрированные участники собрания, представили документы, удостоверяющие личность и документы, удостоверяющие право на земельную долю. Список присутствующих на собрании в Приложении №1 прилагается к настоящему протоколу общего собрания.

Принято решение начать общее собрание.

Начало собрания: 11 часов 00 минут.

Общее собрание собственников земельных долей на земельный участок сельскохозяйственного назначения с кадастровым номером 23:19:0701000:613, расположенный по адресу: местоположение установлено относительно ориентира, расположенного в границах участка. Почтовый адрес ориентира: Краснодарский край, Ленинградский район, в границах ЗАО «Кубань», участок 1, секция 4, контур 13, открыло уполномоченное должностное лицо администрации Новоплатнировского сельского поселения Ленинградского района Шостак Людмила Эдуардовна, с повесткой дня общего собрания:

1.Избрание председателя, секретаря, членов счетной комиссии общего собрания участников долевой собственности на Земельный участок;

2. о предложениях относительно проекта межевания земельных участков;

3. об утверждении проекта межевания земельных участков;

4. об утверждении перечня собственников земельных участков, образуемого в соответствии с проектом межевания земельных участков и размеров их долей в праве общей долевой собственности на образуемый земельный участок.

5.О лице, уполномоченном от имени участников общей долевой собственности без доверенности действовать при обращении с заявлением о проведении государственной регистрации прав на недвижимое имущество в отношении земельных участков, а также заключать договоры аренды, дополнительные соглашения к договорам аренды на земельные участки или соглашения об установлении частного сервитута в отношении данного земельного участка, в том числе об объеме и о сроках таких полномочий.

ПО ПОВЕСТКЕ ДНЯ РЕШИЛИ:

По первому вопросу повестки дня: Шостак Людмила Эдуардовна предложила внести кандидатуры. Поступило предложение избрать председателем общего собрания Черную Надежду Владимировну, секретарем Столярову Ирину Васильевну, членами счетной комиссии Сорока Евгению Владимировну, Стороженко Геннадия Николаевича.

Других предложений и возражений не поступило.

По данному вопросу повестки дня голосовали именными бюллетенями. Всего подано 9 бюллетеней.

Голосовали: «За» 9 участников общей долевой собственности (их представителей) принявших участие в общем собрании, что составляет 100 % от общего числа собственников земельных долей присутствующих на общем собрании, владеющих 18,98 земельными долями, что составляет 100 % от общего числа долей собственников, присутствующих на общем собрании.

«Против» - нет.

«Воздержались» - нет.

Принято решение: избрать председателем общего собрания Черную Надежду Владимировну, секретарем Столярову Ирину Васильевну, членами счетной комиссии Сорока Евгению Владимировну, Стороженко Геннадия Николаевича.

Согласно п. 8 ст. 14.1 Федерального закона от 24 июля 2002 года № 101-ФЗ «Об обороте земель сельскохозяйственного назначения» решение считается принятым, если за него проголосовали участники общего собрания, владеющие в совокупности более чем 50 процентами долей общего числа долей собственников, присутствующих на общем собрании (при условии, что способ указания размера земельной доли допускает сопоставление долей в праве общей собственности на этот земельный участок), или большинство участников общего собрания.

По второму вопросу повестки дня: Председатель собрания сообщила присутствующим о том, что поступило предложение образовать земельные участки путем выдела в счет земельных долей участников долевой собственности, площадью 125700 кв.м. и 335200 кв.м., из земельного участка с кадастровым номером 23:19:0701000:613.

По данному вопросу повестки дня голосовали именованными бюллетенями. Всего подано 9 бюллетеней.

Голосовали: «За» 8 участников общей долевой собственности (их представителей) принявших участие в общем собрании, что составляет 88,9 % от общего числа собственников земельных долей присутствующих на общем собрании, владеющих 11 земельными долями, что составляет 58 % от общего числа долей собственников, присутствующих на общем собрании.

«Против» 1 участник общей долевой собственности (его представитель) принявший участие в общем собрании, что составляет 11,1 % от общего числа собственников земельных долей присутствующих на общем собрании, владеющий 7,98 земельными долями, что составляет 42 % от общего числа долей собственников, присутствующих на общем собрании.

«Воздержались» - нет.

Принято решение: образовать земельные участки путем выдела в счет земельных долей участников долевой собственности, площадью 125700 кв.м. и 335200 кв.м., из земельного участка с кадастровым номером 23:19:0701000:613.

Согласно п. 8 ст. 14.1 Федерального закона от 24 июля 2002 года № 101-ФЗ «Об обороте земель сельскохозяйственного назначения» решение считается принятым, если за него проголосовали участники общего собрания, владеющие в совокупности более чем 50 процентами долей общего числа долей собственников, присутствующих на общем собрании (при условии, что способ указания размера земельной доли допускает сопоставление долей в праве общей собственности на этот земельный участок), или большинство участников общего собрания.

По третьему вопросу повестки дня: Черная Надежда Владимировна, проинформировала присутствующих о том, что подготовлен проект межевания земельных участков, с которым можно было ознакомиться и внести свои предложения в течение 30 дней с даты опубликования извещения в газете «Степные зори» от 1 августа 2024 года. Предложила утвердить данный проект межевания земельных участков от 01.08.2024 года (подготовлен кадастровым инженером Мальченко Ириной Руслановной; квалификационный аттестат 23-12-1023; почтовый адрес: 353745, Россия, Краснодарский край, Ленинградский район, станция Ленинградская, переулок Ленинский, 10; электронная почта: irina_ryslanovna@mail.ru; контактный телефон: 89885202053), образуемых в счет земельных долей участников долевой собственности, площадью 125700 кв.м. и 335200 кв.м., из земельного участка с кадастровым номером 23:19:0701000:613. Собственники земельных долей: Стороженко Геннадий Николаевич, Стороженко Николай Петрович, Сорока Евгения Владимировна, Столярова Ирина Васильевна, Татаринцева Мария Петровна, Трофименко Раиса Павловна, Филатова Нина Григорьевна, Черная Надежда Владимировна.

По данному вопросу повестки дня голосовали именными бюллетенями. Всего подано 9 бюллетеней.

Голосовали: «За» 8 участников общей долевой собственности (их представителей) принявших участие в общем собрании, что составляет 88,9 % от общего числа собственников земельных долей присутствующих на общем собрании, владеющих 11 земельными долями, что составляет 58 % от общего числа долей собственников, присутствующих на общем собрании.

«Против» 1 участник общей долевой собственности (его представитель) принявший участие в общем собрании, что составляет 11,1 % от общего числа собственников земельных долей присутствующих на общем собрании, владеющий 7,98 земельными долями, что составляет 42 % от общего числа долей собственников, присутствующих на общем собрании.

«Воздержались» - нет.

Принято решение: утвердить проект межевания земельных участков от 01.08.2024 года (подготовлен кадастровым инженером Мальченко Ириной Руслановной; квалификационный аттестат 23-12-1023; почтовый адрес: 353745, Россия, Краснодарский край, Ленинградский район, станция Ленинградская, переулок Ленинский, 10; электронная почта: irina_ryslanovna@mail.ru; контактный телефон: 89885202053), образуемых в счет земельных долей участников долевой собственности, площадью 125700 кв.м. и 335200 кв.м., из земельного участка с кадастровым номером 23:19:0701000:613. Собственники земельных долей: Стороженко Геннадий Николаевич, Стороженко Николай Петрович, Сорока Евгения Владимировна, Столярова Ирина Васильевна, Татаринцева Мария Петровна, Трофименко Раиса Павловна, Филатова Нина Григорьевна, Черная Надежда Владимировна.

Согласно п. 8 ст. 14.1 Федерального закона от 24 июля 2002 года № 101-ФЗ «Об обороте земель сельскохозяйственного назначения» решение считается принятым, если за него проголосовали участники общего собрания, владеющие в совокупности более чем 50 процентами долей общего числа долей собственников, присутствующих на общем собрании (при условии, что способ указания размера земельной доли допускает сопоставление долей в

праве общей собственности на этот земельный участок), или большинство участников общего собрания.

По четвертому вопросу повестки дня: Черная Надежда Владимировна, пояснила присутствующим, что подготовлен перечень собственников образуемых земельных участков, и размер их долей в праве общей собственности на образуемые земельные участки путем выдела в счет долей в праве общей собственности на земельный участок с кадастровым номером 23:19:0701000:613, земли сельскохозяйственного назначения, для сельскохозяйственного производства. Местоположение установлено относительно ориентира, расположенного в границах участка. Почтовый адрес ориентира: Краснодарский край, Ленинградский район, в границах ЗАО «Кубань», участок 1, секция 4, контур 13. Приложение № 2 к протоколу общего собрания. Предложила данный перечень утвердить.

По данному вопросу повестки дня голосовали именными бюллетенями. Всего подано 9 бюллетеней.

Голосовали: «За» 8 участников общей долевой собственности (их представителей) принявших участие в общем собрании, что составляет 88,9 % от общего числа собственников земельных долей присутствующих на общем собрании, владеющих 11 земельными долями, что составляет 58 % от общего числа долей собственников, присутствующих на общем собрании.

«Против» 1 участник общей долевой собственности (его представитель) принявший участие в общем собрании, что составляет 11,1 % от общего числа собственников земельных долей присутствующих на общем собрании, владеющий 7,98 земельными долями, что составляет 42 % от общего числа долей собственников, присутствующих на общем собрании.

«Воздержались» - нет.

Принято решение: Утвердить перечень собственников образуемых земельных участков, и размер их долей в праве общей собственности на образуемые земельные участки путем выдела в счет долей в праве общей собственности на земельный участок с кадастровым номером 23:19:0701000:613, земли сельскохозяйственного назначения, для сельскохозяйственного производства. Местоположение установлено относительно ориентира, расположенного в границах участка. Почтовый адрес ориентира: Краснодарский край, Ленинградский район, в границах ЗАО «Кубань», участок 1, секция 4, контур 13. Приложение № 2 к протоколу общего собрания.

Согласно п. 8 ст. 14.1 Федерального закона от 24 июля 2002 года № 101-ФЗ «Об обороте земель сельскохозяйственного назначения» решение считается принятым, если за него проголосовали участники общего собрания, владеющие в совокупности более чем 50 процентами долей общего числа долей собственников, присутствующих на общем собрании (при условии, что способ указания размера земельной доли допускает сопоставление долей в праве общей собственности на этот земельный участок), или большинство участников общего собрания.

По пятому вопросу повестки дня: Председатель собрания проинформировала присутствующих о том, что участники долевой

собственности на общем собрании могут принять решение о лице, уполномоченном от имени участников общей долевой собственности без доверенности действовать по вопросам, указанным в ст. 14 Федерального закона № 101-ФЗ от 24.07.2002 года «Об обороте земель сельскохозяйственного назначения», в том числе об объеме и о сроках таких полномочий.

Поступило предложение избрать уполномоченным общим собранием лицо: Столярову Ирину Васильевну, гражданку Российской Федерации, 15.09.1969, место рождения: ст. Атаманская, Павловского района, Краснодарского края, паспорт: серия 03 15 № 030334, Отделение УФМС России по Краснодарскому краю в Ленинградском районе, выдан 07.10.2014 г., код подразделения 230-042, зарегистрированную по адресу: Краснодарский край, Ленинградский район, ст. Новоплатнировская, ул. Ленина, д. 25. Предоставить ей следующие полномочия: Без доверенности действовать по вопросам, указанным в ст. 14 Федерального закона № 101-ФЗ от 24.07.2002 года «Об обороте земель сельскохозяйственного назначения» (без доверенности действовать при обращении с заявлением о проведении государственной регистрации прав на недвижимое имущество в отношении земельных участков, а также заключать договоры аренды, дополнительные соглашения к договорам аренды на земельные участки или соглашения об установлении частного сервитута в отношении данного земельного участка). Установить срок предоставленных ей общим собранием полномочий равным трем годам. Началом исчисления данного срока считать дату проведения настоящего общего собрания.

По данному вопросу повестки дня голосовали именованными бюллетенями. Всего подано 9 бюллетеней.

Голосовали: «За» **8** участников общей долевой собственности (их представителей) принявших участие в общем собрании, что составляет **88,9 %** от общего числа собственников земельных долей присутствующих на общем собрании, владеющих **11** земельными долями, что составляет **58 %** от общего числа долей собственников, присутствующих на общем собрании.

«Против» **1** участник общей долевой собственности (его представитель) принявший участие в общем собрании, что составляет **11,1 %** от общего числа собственников земельных долей присутствующих на общем собрании, владеющий **7,98** земельными долями, что составляет **42 %** от общего числа долей собственников, присутствующих на общем собрании.

«Воздержались» - нет.

Принято решение: избрать уполномоченным общим собранием лицо Столярову Ирину Васильевну, гражданку Российской Федерации, 15.09.1969, место рождения: ст. Атаманская, Павловского района, Краснодарского края, паспорт: серия 03 15 № 030334, Отделение УФМС России по Краснодарскому краю в Ленинградском районе, выдан 07.10.2014 г., код подразделения 230-042, зарегистрированную по адресу: Краснодарский край, Ленинградский район, ст. Новоплатнировская, ул. Ленина, д. 25. Предоставить ей следующие полномочия: Без доверенности действовать по вопросам, указанным в ст. 14 Федерального закона № 101-ФЗ от 24.07.2002 года «Об обороте земель сельскохозяйственного назначения» (без доверенности действовать при

обращении с заявлением о проведении государственной регистрации прав на недвижимое имущество в отношении земельных участков, а также заключать договоры аренды, дополнительные соглашения к договорам аренды на земельные участки или соглашения об установлении частного сервитута в отношении данного земельного участка). Установить срок предоставленных ей общим собранием полномочий равным трем годам. Началом исчисления данного срока считать дату проведения настоящего общего собрания.

Согласно п. 8 ст. 14.1 Федерального закона от 24 июля 2002 года № 101-ФЗ «Об обороте земель сельскохозяйственного назначения» решение считается принятым, если за него проголосовали участники общего собрания, владеющие в совокупности более чем 50 процентами долей общего числа долей собственников, присутствующих на общем собрании (при условии, что способ указания размера земельной доли допускает сопоставление долей в праве общей собственности на этот земельный участок), или большинство участников общего собрания.

Решения по всем вопросам повестки дня приняты.

Собрание закрыто в 12 часов 40 минут.

Настоящий протокол оформлен в двух экземплярах, имеющих равную юридическую силу, один из которых хранится в администрации Новоплатнировского сельского поселения Ленинградского района, второй у участника долевой собственности — Столяровой Ирины Васильевны.

Приложение к протоколу:

1. Список присутствующих 16 сентября 2024 участников долевой собственности (их представителей) на общем собрании участников долевой собственности на земельный участок сельскохозяйственного назначения, с кадастровым номером 23:19:0701000:613, расположенный по адресу: местоположение установлено относительно ориентира, расположенного в границах участка. Почтовый адрес ориентира: Краснодарский край, Ленинградский район, в границах ЗАО «Кубань», участок 1, секция 4, контур 13, общей площадью 788588 кв.м. (Приложение №1).

2. Перечень собственников образуемых земельных участков и размер их долей в праве общей собственности на образуемые земельные участки путем выдела в счет долей в праве общей собственности на земельный участок с кадастровым номером 23:19:0701000:613, земли сельскохозяйственного назначения, для сельскохозяйственного производства. Местоположение установлено относительно ориентира, расположенного в границах участка. Почтовый адрес ориентира: Краснодарский край, Ленинградский район, в границах ЗАО «Кубань», участок 1, секция 4, контур 13. (Приложение №2).

3. Распоряжение администрации Новоплатнировского сельского поселения Ленинградского района от 29 июля 2024 года № 22-р «О назначении уполномоченного должностного лица для организации и проведения общего собрания участников долевой собственности».

4. Проект межевания земельных участков от 01.08.2024 года (подготовлен кадастровым инженером Мальченко Ириной Руслановной; квалификационный аттестат 23-12-1023; почтовый адрес: 353745, Россия, Краснодарский край, Ленинградский район, станица Ленинградская, переулок

Ленинский, 10; электронная почта: irina_ryslanovna@mail.ru; контактный телефон: 89885202053), образуемых в счет земельных долей участников долевой собственности, площадью 125700 кв.м. и 335200 кв.м., из земельного участка с кадастровым номером 23:19:0701000:613.

Председатель собрания:



Н.В.Черная

Секретарь собрания:



И.В.Столярова

Уполномоченное должностное
лицо администрации
Новоплатнировского сельского
поселения Ленинградского района





Л.Э. Шостак




Приложение № 1 к протоколу общего собрания участников долевой собственности на земельный участок от 16.09.2024 г.

СПИСОК ПРИСУТСТВУЮЩИХ

16 сентября 2024 года участники долевой собственности (их представители) на общем собрании участников долевой собственности на земельный участок сельскохозяйственного назначения, с кадастровым номером 23:19:0701000:613, расположенный по адресу: местоположение установлено относительно ориентира, расположенного в границах участка. Почтовый адрес ориентира: Краснодарский край, Ленинградский район, в границах ЗАО «Кубань», участок 1, секция 4, контур 13, общей площадью 788588 кв.м.

№ п/п	Ф.И.О (наименование) собственника	Дата рождения, паспортные данные	Место жительства (нахождения) собственника	Размер доли	Реквизиты документа, удостоверяющего право собственности на земельную долю	Ф.И.О. представителя и реквизиты доверенности	Личная подпись
1.	Качегина Ирина Александровна	23.10.1964 г.р. паспорт: серия 03.14 номер 211 157 выдан 20.11.2012 с/в.п.с. России по Краснодарскому краю в г.Тимашевском районе г.р. Краснодар	г. Краснодар ул. Перовская, д.53	167150/ 788588; 167150/ 788588	свидетельство о государственной регистрации права, выписка из ЕГРН 23-КК 981051 от 20.11.2012 23-КК 514733 от 26.10.2014	зарегистрировано в реестре за № 23/0019-2-100/001 от 29.06.2019. Качегина Ирина Александровна	
2.	Черная Надежда Владимировна	19.05.1974 г.р. паспорт: серия 03.22 номер 149 570 выдан 20.04.2014. 19 МВД России по Краснодарскому краю	Краснодарский край г.Минеральные Воды ул. Мухоморова, д.132 кв. 6	41900/ 788588	свидетельство о государственной регистрации права, выписка из ЕГРН 23-КК 2906767 19.12.2008г.	зарегистрировано в реестре за № _____ от _____	


<p>3.</p>	<p>Филатова Нина Григорьевна</p>	<p>г.р. <u>11.01.1950</u> паспорт: серия <u>03 03</u> номер <u>221 368</u> выдан <u>24.09.2008</u> ОПФС Ленинградского района</p>	<p><u>Трансдорский край</u> <u>Ленинградский р-он</u> <u>ст. Яковлевская</u> <u>ул. Советская, д. 8</u></p>	<p>41900/ 788588</p>	<p>свидетельство о государственной регистрации права, выписка из ЕГРН <u>23-АЕ 296766 от</u> <u>19.12.2008</u></p>	<p>зарегистрировано в реестре за № _____ от _____</p>	<p><i>Филова</i></p>
<p>4.</p>	<p>Трофименко Раиса Павловна</p>	<p>г.р. <u>06.05.1946</u> паспорт: серия <u>03 00</u> номер <u>576 070</u> выдан <u>01.03.2001</u> ОПФС Ленинградского района</p>	<p><u>Трансдорский край</u> <u>Ленинградский р-он</u> <u>ст. Яковлевская</u> <u>ул. Советская, д. 8</u></p>	<p>125700/ 788588</p>	<p>свидетельство о государственной регистрации права, выписка из ЕГРН <u>23-АЕ 296765 от</u> <u>19.12.2008</u></p>	<p>зарегистрировано в реестре за № _____ от _____</p>	<p><i>Трофименко</i></p>
<p>5.</p>	<p>Татаринцева Мария Петровна</p>	<p>г.р. <u>04.04.1990</u> паспорт: серия <u>03 01</u> номер <u>050755</u> выдан <u>21.05.2001</u> ОПФС Ленинградского района</p>	<p><u>Трансдорский край</u> <u>Ленинградский р-он</u> <u>ст. Яковлевская</u> <u>ул. Советская, д. 8</u></p>	<p>41900/ 788588</p>	<p>свидетельство о государственной регистрации права, выписка из ЕГРН <u>23-АЕ 296764 от</u> <u>19.12.2008</u></p>	<p>зарегистрировано в реестре за № _____ от _____</p>	<p><i>Татаринцева</i></p>
<p>6.</p>	<p>Стороженко Николай Петрович</p>	<p>г.р. <u>11.10.1945</u> паспорт: серия <u>03 00</u> номер <u>576 088</u> выдан <u>05.03.2001</u> ОПФС Ленинградского района</p>	<p><u>Трансдорский край</u> <u>Ленинградский р-он</u> <u>кв. Яковлевский</u> <u>ул. Октябрьская, д. 41</u></p>	<p>83800/ 788588</p>	<p>свидетельство о государственной регистрации права, выписка из ЕГРН <u>23-АЕ 296763 от</u> <u>19.12.2008</u></p>	<p>зарегистрировано в реестре за № _____ от _____</p>	<p><i>Стороженко</i></p>

7.	Стороженко Геннадий Николаевич	г.р. 02.04.1970 паспорт: серия 03 15 номер 058430 выдан 15.04.2015 г. Инженером УФСБ России по Краснодарскому краю в Табляковском районе	Краснодарский край, Табляковский район, ст. Табляковская, ул. Эволюционная, д. 3	41900/ 788588	свидетельство о государственной регистрации права, выписка из ЕГРН 23-АЕ 296761 от 19.12.2008 г.	зарегистрировано в реестре за № _____ от _____	
8.	Столярова Ирина Васильевна	г.р. 15.09.1969 паспорт: серия 03 15 номер 090234 выдан 01.10.2014 Старшим по Краснодарскому краю в Табляковском районе	Краснодарский край, Ленинградский район, ст. Новотроицкое - 1-я, ул. Ленина, д. 5	41900/ 788588	свидетельство о государственной регистрации права, выписка из ЕГРН 23-АЕ 296761 от 19.12.2008 г.	зарегистрировано в реестре за № _____ от _____	
9.	Сорока Евгения Владимировна	г.р. 18.01.1968 паспорт: серия 03 12 номер 213145 выдан 19.08.2013 Сурисом России по Краснодарскому краю в Ленинградском районе	Краснодарский край, Ленинградский район, ст. Новотроицкое - 1-я, ул. Советов, д. 13	41900/ 788588	свидетельство о государственной регистрации права, выписка из ЕГРН 23-АЕ 296760 от 19.12.2008 г.	зарегистрировано в реестре за № _____ от _____	

Председатель общего собрания участников
долевой собственности на земельный участок


А. А. Черная

Секретарь общего собрания участников
долевой собственности на земельный участок


У. А. Столярова

Уполномоченное должностное лицо
администрации Новолатиновского сельского
поселения Ленинградского района


А. И. Мостак

Приложение № 2 протоколу общего собрания участников долевой собственности на земельный участок от 16.09.2024 года


**ПЕРЕЧЕНЬ СОБСТВЕННИКОВ ОБРАЗУЕМЫХ
ЗЕМЕЛЬНЫХ УЧАСТКОВ И РАЗМЕР ИХ ДОЛЕЙ В ПРАВЕ ОБЩЕЙ
СОБСТВЕННОСТИ НА ОБРАЗУЕМЫЕ ЗЕМЕЛЬНЫЕ УЧАСТКИ**

путем выдела в счет долей в праве общей собственности на земельный участок с кадастровым номером 23:19:0701000:613, земли сельскохозяйственного назначения, для сельскохозяйственного производства. Местоположение установлено относительно ориентира расположенного в границах участка. Почтовый адрес ориентира: Краснодарский край, Ленинградский район, в границах ЗАО «Кубань», участок 1, секция 4, контур 13.

№ п/п	Обозначение земельного участка	Площадь (P) М2	Сведения о правообладателях	Сведения о правах
1	2	3	4	5
1	23:19:0701000:613:3У1	125700	Стороженко Геннадий Николаевич Стороженко Николай Петрович	Общая долевая Собственность 41900/125700 Общая долевая Собственность 83800/125700
2	23:19:0701000:613:3У2	335200	Сорока Евгения Владимировна Столярова Ирина Васильевна Татаринцева Мария Петровна Трофименко Раиса Павловна Филатова Нина Григорьевна Черная Надежда	Общая долевая Собственность 41900/335200 Общая долевая Собственность 41900/335200 Общая долевая Собственность 41900/335200 Общая долевая Собственность 125700/335200 Общая долевая Собственность 41900/335200 Общая долевая

			Владимировна	Собственность 41900/335200
--	--	--	--------------	-------------------------------

Председатель общего собрания участников
долевой собственности на земельный участок




Н.В.Черная

Секретарь общего собрания участников
долевой собственности на земельный участок



И.В.Столярова

Уполномоченное должностное лицо
администрации Новоплатнировского сельского
поселения Ленинградского района



Л.Э.Шостак



**АДМИНИСТРАЦИЯ
НОВОПЛАТНИРОВСКОГО СЕЛЬСКОГО ПОСЕЛЕНИЯ
ЛЕНИНГРАДСКОГО РАЙОНА**

РАСПОРЯЖЕНИЕ

от 29.07.2024

№ 22-р

станция Новоплатнировская

О назначении уполномоченного должностного лица для организации и проведения общего собрания участников долевой собственности

Назначить уполномоченным должностным лицом администрации Новоплатнировского сельского поселения Ленинградского района для организации и проведения общего собрания участников долевой собственности на земельный участок сельскохозяйственного назначения с кадастровым номером 23:19:0701000:613, расположенный по адресу: местоположение установлено относительно ориентира, расположенного в границах участка. Почтовый адрес ориентира: Краснодарский край, Ленинградский район, в границах ЗАО «Кубань», участок 1, секция 4, контур 13, общей площадью 788588 кв.м., заместителя главы Новоплатнировского сельского поселения Ленинградского района Шостак Людмилу Эдуардовну.


Глава Новоплатнировского сельского поселения Ленинградского района

С.Г.Эпп

Проект подготовил и внес:
Специалист 1 категории администрации
Новоплатнировского сельского поселения Ленинградского района



М.В.Ронис





В настоящем документе проинформировано,
проинформировано и согласовано печатью
Смирнова (17) листов
Председатель собрания *Смирнов*
Секретарь собрания *Смирнова*
Уполномоченное должностное лицо
органа местного самоуправления
Новолатвиновского сельского
поселения *Д. Т. Мисник*

Смирнов
Смирнова
Д. Т. Мисник