

## ПРОТОКОЛ

**общего собрания участников долевой собственности на земельный участок из земель сельскохозяйственного назначения с кадастровым номером 23:19:0701000:635, расположенный по адресу: местоположение установлено относительно ориентира, расположенного в границах участка. Почтовый адрес ориентира: Краснодарский край, р-н Ленинградский, в границах ЗАО «Кубань», участок 1, секция 14, контур 71**

---

Краснодарский край, Ленинградский район, ст. Новоплатнировская

Дата проведения собрания: 16 сентября 2024 года

Место проведения собрания: Краснодарский край, Ленинградский район, ст. Новоплатнировская, ул. Советов, № 42, здание администрации.

Собрание созвано по инициативе участника долевой собственности — Куликова Ивана Ивановича. Созыв инициирован путем размещения сообщения о созыве общего собрания участников долевой собственности в газете «Степные зори» № 30 (11789) от 1 августа 2024 года, размещения сообщения на информационных щитах Новоплатнировского сельского поселения, а также на сайте администрации Новоплатнировского сельского поселения Ленинградского района в сети «Интернет» <http://новоплатнировское.рф> в соответствии с требованиями Федерального закона от 24 июля 2002 года № 101-ФЗ «Об обороте земель сельскохозяйственного назначения».

Согласно Выписке из Единого государственного реестра недвижимости об основных характеристиках и зарегистрированных правах на объект недвижимости Сведения об основных характеристиках объекта недвижимости от 12.09.2024 № КУВИ-001/2024-229193451 на земельный участок с кадастровым номером **23:19:0701000:635**:

- общая площадь земельного участка составляет **642766 кв.м.**;
- количество участников общей долевой собственности составляет **7 участников, владеющих 15,24 земельными долями.**

Начало регистрации участников собрания: 14 часов 00 минут.

Окончание регистрации участников собрания: 14 часов 25 минут.

На собрании присутствует уполномоченный представитель органа местного самоуправления, назначенный распоряжением администрации Новоплатнировского сельского поселения Ленинградского района от 29 июля 2024 № 24-р «О назначении уполномоченного должностного лица для организации и проведения общего собрания участников долевой собственности» Шостак Людмила Эдуардовна.

Количество лиц, зарегистрированных в качестве участников собрания: 6 участников, что составляет **85,7 %** от общего количества участников долевой собственности.



В соответствии с п.5 ст.14.1 ФЗ от 24.07.2002 г. №101-ФЗ «Об обороте земель сельскохозяйственного назначения» (с изменениями и дополнениями) общее собрание считается правомочным.

Все, зарегистрированные участники собрания, представили документы, удостоверяющие личность и документы, удостоверяющие право на земельную долю. Список присутствующих на собрании в Приложении №1 прилагается к настоящему протоколу общего собрания.

От участников общего собрания поступило предложение решения по вопросам повести дня общего собрания принимать большинством участников общего собрания (п. 8 ст. 14.1 Федерального закона от 24 июля 2002 года № 101-ФЗ «Об обороте земель сельскохозяйственного назначения»).

Принято решение начать общее собрание.

Начало собрания: 14 часов 30 минут.

Общее собрание собственников земельных долей на земельный участок сельскохозяйственного назначения с кадастровым номером 23:19:0701000:635, расположенный по адресу: местоположение установлено относительно ориентира, расположенного в границах участка. Почтовый адрес ориентира: Краснодарский край, р-н Ленинградский, в границах ЗАО «Кубань», участок 1, секция 14, контур 71, открыло уполномоченное должностное лицо администрации Новоплатнировского сельского поселения Ленинградского района Шостак Людмила Эдуардовна, с повесткой дня общего собрания:

1.Избрание председателя, секретаря, членов счетной комиссии общего собрания участников долевой собственности на Земельный участок;

2. о предложениях относительно проекта межевания земельных участков;

3. об утверждении проекта межевания земельных участков;

4. об утверждении перечня собственников земельных участков, образуемого в соответствии с проектом межевания земельных участков и размеров их долей в праве общей долевой собственности на образуемый земельный участок.

5.О лице, уполномоченном от имени участников общей долевой собственности без доверенности действовать при обращении с заявлением о проведении государственной регистрации прав на недвижимое имущество в отношении земельных участков, а также заключать договоры аренды, дополнительные соглашения к договорам аренды на земельные участки или соглашения об установлении частного сервитута в отношении данного земельного участка, в том числе об объеме и о сроках таких полномочий.

### **ПО ПОВЕСТКЕ ДНЯ РЕШИЛИ:**

**По первому вопросу повестки дня:** Шостак Людмила Эдуардовна предложила внести кандидатуры. Поступило предложение избрать председателем общего собрания Мананкину Аллу Павловну, секретарем Матвиенко Наталью Викторовну, членами счетной комиссии Муравкина Василия Петровича, Качегина Анатолия Павловича.



Других предложений и возражений не поступило.

По данному вопросу повестки дня голосовали именными бюллетенями. Всего подано 6 бюллетеней.

**Голосовали:** «За» 6 участников общей долевой собственности (их представителей) принявших участие в общем собрании, что составляет 100 % от общего числа собственников земельных долей присутствующих на общем собрании.

«Против» - нет.

«Воздержались» - нет.

**Принято решение:** избрать председателем общего собрания Мананкину Аллу Павловну, секретарем Матвиенко Наталью Викторовну, членами счетной комиссии Муравкина Василия Петровича, Качегина Анатолия Павловича.

Согласно п. 8 ст. 14.1 Федерального закона от 24 июля 2002 года № 101-ФЗ «Об обороте земель сельскохозяйственного назначения» решение считается принятым, если за него проголосовали участники общего собрания, владеющие в совокупности более чем 50 процентами долей общего числа долей собственников, присутствующих на общем собрании (при условии, что способ указания размера земельной доли допускает сопоставление долей в праве общей собственности на этот земельный участок), или большинство участников общего собрания.

**По второму вопросу повестки дня:** Председатель собрания сообщила присутствующим о том, что поступило предложение образовать земельный участок путем выдела в счет земельных долей участников долевой собственности, площадью 209500 кв.м. из земельного участка с кадастровым номером 23:19:0701000:635.

По данному вопросу повестки дня голосовали именными бюллетенями. Всего подано 6 бюллетеней.

**Голосовали:** «За» 6 участников долевой собственности (их представителей) принявших участие в общем собрании, что составляет 100 % от общего числа собственников земельных долей присутствующих на общем собрании.

«Против» - нет. «Воздержались» - нет.

**Принято решение:** образовать земельный участок путем выдела в счет земельных долей участников долевой собственности, площадью 209500 кв.м. из земельного участка с кадастровым номером 23:19:0701000:635.

Согласно п. 8 ст. 14.1 Федерального закона от 24 июля 2002 года № 101-ФЗ «Об обороте земель сельскохозяйственного назначения» решение считается принятым, если за него проголосовали участники общего собрания, владеющие в совокупности более чем 50 процентами долей общего числа долей собственников, присутствующих на общем собрании (при условии, что способ указания размера земельной доли допускает сопоставление долей в праве общей собственности на этот земельный участок), или большинство участников общего собрания.

**По третьему вопросу повестки дня:** Мананкина Алла Павловна, проинформировала присутствующих о том, что подготовлен проект межевания земельного участка, с которым можно было ознакомиться и внести свои предложения в течение 30 дней с даты опубликования извещения в газете «Степные зори» от 1 августа 2024 года. Предложила утвердить данный проект



межевания земельного участка от 01.08.2024 года (подготовлен кадастровым инженером Мальченко Ириной Руслановной; квалификационный аттестат 23-12-1023; почтовый адрес: 353745, Россия, Краснодарский край, Ленинградский район, станица Ленинградская, переулок Ленинский, 10; электронная почта: [irina\\_ryslanovna@mail.ru](mailto:irina_ryslanovna@mail.ru); контактный телефон: 89885202053), образуемого в счет земельных долей участников долевой собственности, площадью 209500 кв.м., из земельного участка с кадастровым номером 23:19:0701000:635. Собственники земельных долей: Кузява Лидия Ефимовна, Куликов Иван Иванович, Мананкина Алла Павловна, Матвиенко Наталья Викторовна, Муравкин Василий Петрович.

По данному вопросу повестки дня голосовали именными бюллетенями. Всего подано 6 бюллетеней.

**Голосовали:** «За» 6 участников долевой собственности (их представителей) принявших участие в общем собрании, что составляет 100 % от общего числа собственников земельных долей присутствующих на общем собрании.

«Против» - нет. «Воздержались» - нет.

**Принято решение:** утвердить проект межевания земельного участка от 01.08.2024 года (подготовлен кадастровым инженером Мальченко Ириной Руслановной; квалификационный аттестат 23-12-1023; почтовый адрес: 353745, Россия, Краснодарский край, Ленинградский район, станица Ленинградская, переулок Ленинский, 10; электронная почта: [irina\\_ryslanovna@mail.ru](mailto:irina_ryslanovna@mail.ru); контактный телефон: 89885202053), образуемого в счет земельных долей участников долевой собственности, площадью 209500 кв.м., из земельного участка с кадастровым номером 23:19:0701000:635. Собственники земельных долей: Кузява Лидия Ефимовна, Куликов Иван Иванович, Мананкина Алла Павловна, Матвиенко Наталья Викторовна, Муравкин Василий Петрович.

Согласно п. 8 ст. 14.1 Федерального закона от 24 июля 2002 года № 101-ФЗ «Об обороте земель сельскохозяйственного назначения» решение считается принятым, если за него проголосовали участники общего собрания, владеющие в совокупности более чем 50 процентами долей общего числа долей собственников, присутствующих на общем собрании (при условии, что способ указания размера земельной доли допускает сопоставление долей в праве общей собственности на этот земельный участок), или большинство участников общего собрания.

**По четвертому вопросу повестки дня:** Мананкина Алла Павловна, пояснила присутствующим, что подготовлен перечень собственников образуемого земельного участка, и размер их долей в праве общей собственности на образуемый земельный участок путем выдела в счет долей в праве общей собственности на земельный участок с кадастровым номером 23:19:0701000:635, земли сельскохозяйственного назначения, для сельскохозяйственного производства. Местоположение установлено относительно ориентира, расположенного в границах участка. Почтовый адрес ориентира: Краснодарский край, р-н Ленинградский, в границах ЗАО «Кубань», участок 1, секция 14, контур 71. Приложение № 2 к протоколу общего собрания. Предложила данный перечень утвердить.



По данному вопросу повестки дня голосовали именными бюллетенями. Всего подано 6 бюллетеней.

**Голосовали:** «За» 6 участников долевой собственности (их представителей) принявших участие в общем собрании, что составляет 100 % от общего числа собственников земельных долей присутствующих на общем собрании.

«Против» - нет. «Воздержались» - нет.

**Принято решение:** Утвердить перечень собственников образуемого земельного участка и размер их долей в праве общей собственности на образуемый земельный участок путем выдела в счет долей в праве общей собственности на земельный участок с кадастровым номером 23:19:0701000:635, земли сельскохозяйственного назначения, для сельскохозяйственного производства. Местоположение установлено относительно ориентира, расположенного в границах участка. Почтовый адрес ориентира: Краснодарский край, р-н Ленинградский, в границах ЗАО «Кубань», участок 1, секция 14, контур 71. Приложение № 2 к протоколу общего собрания.

Согласно п. 8 ст. 14.1 Федерального закона от 24 июля 2002 года № 101-ФЗ «Об обороте земель сельскохозяйственного назначения» решение считается принятым, если за него проголосовали участники общего собрания, владеющие в совокупности более чем 50 процентами долей общего числа долей собственников, присутствующих на общем собрании (при условии, что способ указания размера земельной доли допускает сопоставление долей в праве общей собственности на этот земельный участок), или большинство участников общего собрания.

**По пятому вопросу повестки дня:** Председатель собрания проинформировала присутствующих о том, что участники долевой собственности на общем собрании могут принять решение о лице, уполномоченном от имени участников общей долевой собственности без доверенности действовать по вопросам, указанным в ст. 14 Федерального закона № 101-ФЗ от 24.07.2002 года «Об обороте земель сельскохозяйственного назначения», в том числе об объеме и о сроках таких полномочий.

Поступило предложение избрать уполномоченным общим собранием лицо: Куликова Ивана Ивановича, гражданина Российской Федерации, 15.11.1970, место рождения: С. Мокрово, Луинецкого р-на, Брестской области, паспорт: серия 03 15 № 317643, Отделение УФМС России по Краснодарскому краю в Ленинградском районе, выдан 26.11.2015 г., код подразделения 230-042, зарегистрированного по адресу: Краснодарский край, Ленинградский район, ст. Новоплатнировская, ул. Октябрьская, д. 58. Предоставить ему следующие полномочия: Без доверенности действовать по вопросам, указанным в ст. 14 Федерального закона № 101-ФЗ от 24.07.2002 года «Об обороте земель сельскохозяйственного назначения» (без доверенности действовать при обращении с заявлением о проведении государственной регистрации прав на недвижимое имущество в отношении земельных участков, а также заключать договоры аренды, дополнительные соглашения к договорам аренды на земельные участки или соглашения об установлении частного сервитута в отношении данного земельного участка). Установить срок предоставленных



ему общим собранием полномочий равным трем годам. Началом исчисления данного срока считать дату проведения настоящего общего собрания.

По данному вопросу повестки дня голосовали именными бюллетенями. Всего подано 6 бюллетеней.

**Голосовали:** «За» 6 участников долевой собственности (их представителей) принявших участие в общем собрании, что составляет 100 % от общего числа собственников земельных долей присутствующих на общем собрании.

«Против» - нет.

«Воздержались» - нет.

**Принято решение:** избрать уполномоченным общим собранием лицо Куликова Ивана Ивановича, гражданина Российской Федерации, 15.11.1970, место рождения: С. Мокрово, Лунинецкого р-на, Брестской области, паспорт: серия 03 15 № 317643, Отделение УФМС России по Краснодарскому краю в Ленинградском районе, выдан 26.11.2015 г., код подразделения 230-042, зарегистрированного по адресу: Краснодарский край, Ленинградский район, ст. Новоплатнировская, ул. Октябрьская, д. 58. Предоставить ему следующие полномочия: Без доверенности действовать по вопросам, указанным в ст. 14 Федерального закона № 101-ФЗ от 24.07.2002 года «Об обороте земель сельскохозяйственного назначения» (без доверенности действовать при обращении с заявлением о проведении государственной регистрации прав на недвижимое имущество в отношении земельных участков, а также заключать договоры аренды, дополнительные соглашения к договорам аренды на земельные участки или соглашения об установлении частного сервитута в отношении данного земельного участка). Установить срок предоставленных ему общим собранием полномочий равным трем годам. Началом исчисления данного срока считать дату проведения настоящего общего собрания.

Согласно п. 8 ст. 14.1 Федерального закона от 24 июля 2002 года № 101-ФЗ «Об обороте земель сельскохозяйственного назначения» решение считается принятым, если за него проголосовали участники общего собрания, владеющие в совокупности более чем 50 процентами долей общего числа долей собственников, присутствующих на общем собрании (при условии, что способ указания размера земельной доли допускает сопоставление долей в праве общей собственности на этот земельный участок), или большинство участников общего собрания.

Решения по всем вопросам повестки дня приняты.

Собрание закрыто в 15 часов 15 минут.

Настоящий протокол оформлен в двух экземплярах, имеющих равную юридическую силу, один из которых хранится в администрации Новоплатнировского сельского поселения Ленинградского района, второй у участника долевой собственности — Куликова Ивана Ивановича.

#### **Приложение к протоколу:**

1. Список присутствующих 16 сентября 2024 участников долевой собственности (их представителей) на общем собрании участников долевой собственности на земельный участок сельскохозяйственного назначения, с кадастровым номером 23:19:0701000:635, расположенный по адресу:



местоположение установлено относительно ориентира, расположенного в границах участка. Почтовый адрес ориентира: Краснодарский край, р-н Ленинградский, в границах ЗАО «Кубань», участок 1, секция 14, контур 71, общей площадью 642766 кв.м. (Приложение №1).

2. Перечень собственников образуемого земельного участка и размер их долей в праве общей собственности на образуемый земельный участок путем выдела в счет долей в праве общей собственности на земельный участок с кадастровым номером 23:19:0701000:635, земли сельскохозяйственного назначения, для сельскохозяйственного производства. Местоположение установлено относительно ориентира, расположенного в границах участка. Почтовый адрес ориентира: Краснодарский край, р-н Ленинградский, в границах ЗАО «Кубань», участок 1, секция 14, контур 71. (Приложение №2).

3. Распоряжение администрации Новоплатнировского сельского поселения Ленинградского района от 29 июля 2024 года № 24-р «О назначении уполномоченного должностного лица для организации и проведения общего собрания участников долевой собственности».


4. Проект межевания земельных участков от 01.08.2024 года (подготовлен кадастровым инженером Мальченко Ириной Руслановной; квалификационный аттестат 23-12-1023; почтовый адрес: 353745, Россия, Краснодарский край, Ленинградский район, станица Ленинградская, переулок Ленинский, 10; электронная почта: [irina\\_ryslanovna@mail.ru](mailto:irina_ryslanovna@mail.ru); контактный телефон: 89885202053), образуемого в счет земельных долей участников долевой собственности, площадью 209500 кв.м., из земельного участка с кадастровым номером 23:19:0701000:635.

Председатель собрания:



А.П.Мананкина

Секретарь собрания:



Н.В.Матвиенко

Уполномоченное должностное  
лицо администрации  
Новоплатнировского сельского  
поселения Ленинградского района





Л.Э. Шостак







Приложение № 1 к протоколу общего собрания участников долевой собственности на земельный участок от 16.09.2024 г.

### СПИСОК ПРИСУТСТВУЮЩИХ

16 сентября 2024 года участники долевой собственности (их представителей) на общем собрании участников долевой собственности на земельный участок сельскохозяйственного назначения, с кадастровым номером 23:19:0701000:635, расположенный по адресу: местоположение установлено относительно ориентира, расположенного в границах участка. Почтовый адрес ориентира: Краснодарский край, р-н Ленинградский, в границах ЗАО «Кубань», участок 1, секция 14, контур 71, общей площадью 642766 кв.м.

№ п/п	Ф.И.О (наименование) собственника	Дата рождения, паспортные данные	Место жительства (нахождения) собственника	Размер доли	Реквизиты документа, удостоверяющего право собственности на земельную долю	Ф.И.О. представителя и реквизиты доверенности	Личная подпись
1.	Муравкин Василий Петрович	04.04.1954 г.р. паспорт: серия 23 05 номер 041735 выдан 29.11.2003 Ольгаи Витальевичи район Ленинградского квоту края	Краснодарский край Ачинский район Ст. Новоблатнарская ул. Новос, д. 97	41900/ 642766	Свидетельство о государственной регистрации права, выписка из ЕГРН от 14.09.2024 г.	зарегистрировано в реестре за № _____ от _____	
2.	Качегина Ирина Александровна	23.10.1967 г.р. паспорт: серия 03 12 номер 211157 выдан 20.11.2012 ОУПС Осени по Краснодарскому краю в Ленинградском районе	г. Краснодар, ул. Фролова, д. 53	193788/ 642766, 193787/ 642766	Свидетельство о государственной регистрации права, выписка из ЕГРН 23-КК 98/057 от 30.11.2014 23-КК 514735 от 16.11.2014	зарегистрировано в реестре за № 23/026-24 от 23.09.2024 г.	



3.	Матвиенко Наталья Викторовна	г.р. <u>25.04.1962</u> паспорт: серия <u>03 06</u> номер <u>475 5015</u> выдан <u>08.05.2007</u> <u>УФМВД России</u> <u>в Брянской области</u> <u>г. Брянск</u>	<u>Брянский районский район</u> <u>ул. Мухоморова</u> <u>д. 15А</u>	41900/ 642766	свидетельство о государственной регистрации права, выписка из ЕГРН <u>23-АЕ 387300</u> <u>от 30.01.2009</u>	зарегистрировано в реестре за № _____ от _____	
4.	Мананкина Алла Павловна	г.р. <u>25.05.1971</u> паспорт: серия <u>03 16</u> номер <u>435 592</u> выдан <u>23.06.2016</u> от <u>УФМВД России</u> <u>в Брянской области</u> <u>г. Брянск</u>	<u>Брянский районский район</u> <u>ул. Лавинская</u> <u>д. 145</u> кв. 14	41900/ 642766	свидетельство о государственной регистрации права, выписка из ЕГРН <u>23-АЕ 387359</u> <u>от 30.01.2009</u>	зарегистрировано в реестре за № _____ от _____	
5.	Куликов Иван Иванович	г.р. <u>15.11.1970</u> паспорт: серия <u>03 15</u> номер <u>217 643</u> выдан <u>26.11.2015</u> <u>УФМВД России</u> <u>в Брянской области</u> <u>г. Брянск</u>	<u>Брянский районский район</u> <u>ул. Лавинская</u> <u>д. 152</u>	41900/ 642766	свидетельство о государственной регистрации права, выписка из ЕГРН <u>23-АЕ 387558</u> <u>от 30.01.2009</u>	зарегистрировано в реестре за № _____ от _____	
6.	Кузява Лидия Ефимовна	г.р. <u>27.03.1936</u> паспорт: серия <u>03 00</u> номер <u>575 993</u> выдан <u>08.03.2001</u> <u>УФМВД России</u> <u>в Брянской области</u> <u>г. Брянск</u>	<u>Брянский районский район</u> <u>ул. Новобогатская</u> <u>д. 4</u>	41900/ 642766	свидетельство о государственной регистрации права, выписка из ЕГРН <u>23-АЕ 387357</u> <u>от 30.01.2009</u>	зарегистрировано в реестре за № _____ от _____	



7.	Верба Надежда Павловна	паспорт: серия _____ номер _____ выдан _____ _____ _____	г.р. _____ _____ _____ _____ _____	41900/ 642766	свидетельство о государственной регистрации права, выписка из ЕГРН _____ _____ _____	зарегистрировано в реестре за № _____ от _____	
----	------------------------	--	--	------------------	---	---	--


Председатель общего собрания участников  
долевой собственности на земельный участок

  
А. И. Маманина

Секретарь общего собрания участников  
долевой собственности на земельный участок

  
А. В. Матвеев

Уполномоченное должностное лицо  
администрации Новоплатиновского сельского  
поселения Ленинградского района

  
С. А. Шастак




**ПЕРЕЧЕНЬ СОБСТВЕННИКОВ  
ОБРАЗУЕМОГО ЗЕМЕЛЬНОГО УЧАСТКА  
И РАЗМЕР ИХ ДОЛЕЙ В ПРАВЕ ОБЩЕЙ СОБСТВЕННОСТИ  
НА ОБРАЗУЕМЫЙ ЗЕМЕЛЬНЫЙ УЧАСТОК**

путем выдела в счет долей в праве общей собственности на земельный участок с кадастровым номером 23:19:0701000:635, земли сельскохозяйственного назначения, для сельскохозяйственного производства. Местоположение установлено относительно ориентира, расположенного в границах участка. Почтовый адрес ориентира: Краснодарский край, р-н Ленинградский, в границах ЗАО «Кубань», участок 1, секция 14, контур 71.

№ п/п	Обозначение земельного участка	Площадь (P), м <sup>2</sup>	Сведения о правообладателях	Сведения о правах
1.	2.	3.	4.	5.
1.	23:19:0701000:635:3У1	209500	Кузява Лидия Ефимовна	общая долевая собственность (41900/209500)
			Куликов Иван Иванович	общая долевая собственность (41900/209500)
			Мананкина Алла Павловна	общая долевая собственность (41900/209500)
			Матвиенко Ниталья Викторовна	общая долевая собственность (41900/209500)
			Муравкин Василий Петрович	общая долевая собственность (41900/209500)


Председатель общего собрания участников  
долевой собственности на земельный участок

  
\_\_\_\_\_ А.П.Мананкина

Секретарь общего собрания участников  
долевой собственности на земельный участок

  
\_\_\_\_\_ Н.В.Матвиенко

Уполномоченное должностное лицо  
администрации Новоплатнировского сельского  
поселения Ленинградского района

  
\_\_\_\_\_ Л.Э.Шостак





**АДМИНИСТРАЦИЯ  
НОВОПЛАТНИРОВСКОГО СЕЛЬСКОГО ПОСЕЛЕНИЯ  
ЛЕНИНГРАДСКОГО РАЙОНА  
РАСПОРЯЖЕНИЕ**

от 29.04.2024

№ 24-р

станция Новоплатнировская

**О назначении уполномоченного должностного лица для организации и проведения общего собрания участников долевой собственности**

Назначить уполномоченным должностным лицом администрации Новоплатнировского сельского поселения Ленинградского района для организации и проведения общего собрания участников долевой собственности на земельный участок сельскохозяйственного назначения с кадастровым номером 23:19:0701000:635, расположенный по адресу: местоположение установлено относительно ориентира, расположенного в границах участка. Почтовый адрес ориентира: Краснодарский край, р-н Ленинградский, в границах ЗАО «Кубань», участок 1, секция 14, контур 71, общей площадью 642766 кв.м., заместителя главы Новоплатнировского сельского поселения Ленинградского района Шостак Людмилу Эдуардовну.


Глава Новоплатнировского сельского поселения Ленинградского района

С.Г.Эпп

Проект подготовил и внес:  
Специалист 1 категории администрации  
Новоплатнировского сельского поселения Ленинградского района

М.В.Ронис









В настоящем документе проинформировано,  
проинформировано и срездлено печатно  
8.11.2017 (10) престо  
Председатель собрания  
С секретарь собрания  
Уполномоченное должностное лицо  
органа местного самоуправления  
Новолатнировского сельского  
поселения

*А.А. Минаев*  
*А.А. Маврико*  
*А.А. Маврико*